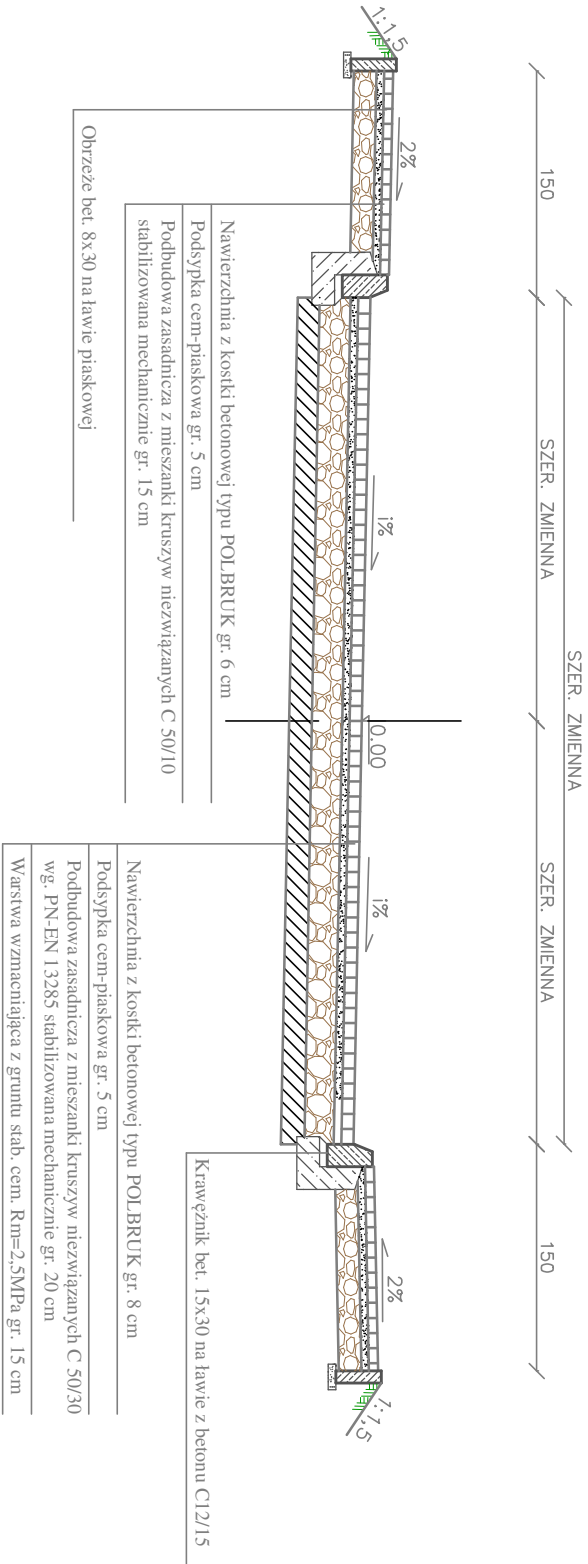


# Przekrój normalny 5

SKALA 1:50

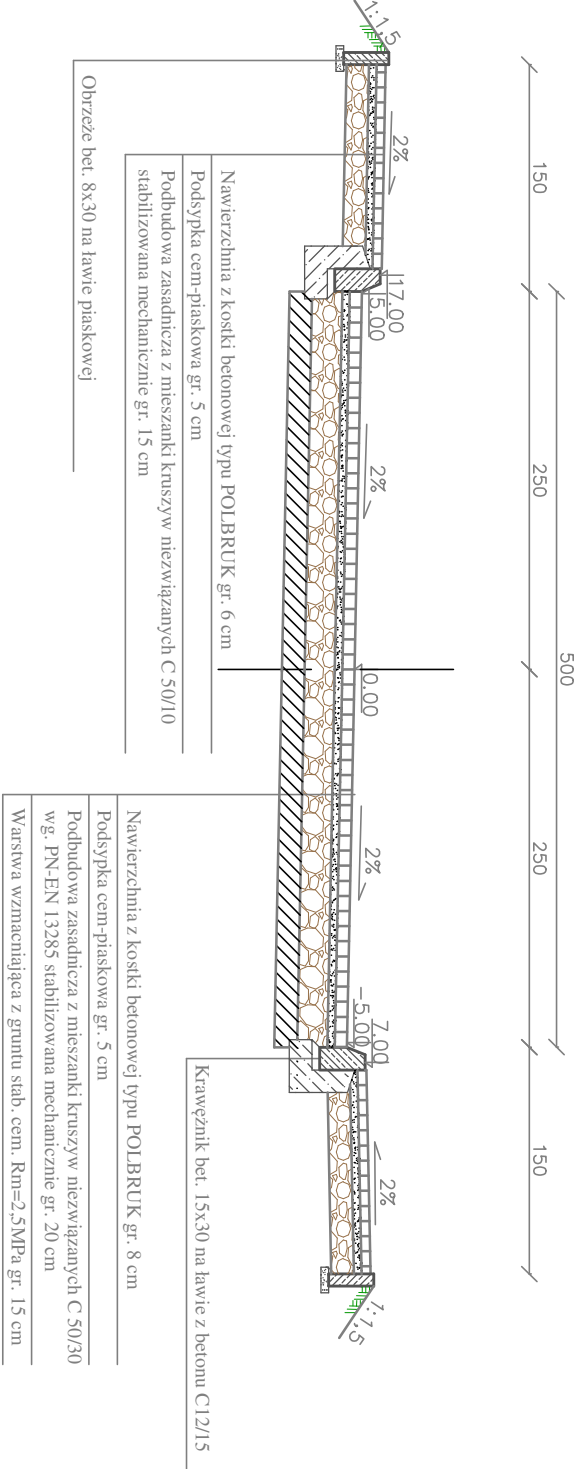
ul. Krótka (Trasa 2) od km 0+029,93 do km 0+049,93  
ul. Krótka (Trasa 2) od km 0+065,66 do km 0+085,66



# Przekrój normalny 6


SKALA 1:50

ul. Krótka (Trasa 2)od km 0+049,93 do km 0+065,66



UWAGA:

1). Przekroje normalne należy analizować zgodnie z rys.  
"Projekt zagospodarowania terenu" oraz z rys. "Szczegóły konstrukcyjne".

<div><div></div><div><div><div>ZPI „LAZAR” Adam Łazarski, 18-400 Łomża, ul. Kierzkowa 118A tel. 0862180244, kom. 607915120 NIP: 716-111-06-86 REGON: 200147783</div><div><b>ZPI „LAZAR”</b></div></div></div></div>				
Nazwa i adres inwestycji	<b>PRZEBUDOWA I ROZBUDOWA DROGI GMINNEJ – ul. Polna i ul. Krótka</b>			
Inwestor	<b>URZĄD GMINY ŁOMŻA ul. M. SKŁODOWSKIEJ-CURIE 1A 18-400 ŁOMŻA</b>			
Nazwa rysunku	<b>PRZEKROJE NORMALNE</b>			
Data opracowania: <i>05/2016 r.</i>		Faza: P.B.	Skala: 1:50	Nr rys. 3/3
Bratza	Imię i nazwisko	Nr uprawnień		Podpis
Drogowa: autor	mgr inż. Adam Łazarski	UAN 7342-38/92		
Sprawił:	mgr inż. Mariusz Janickowski	PDL0105/POOD/14		