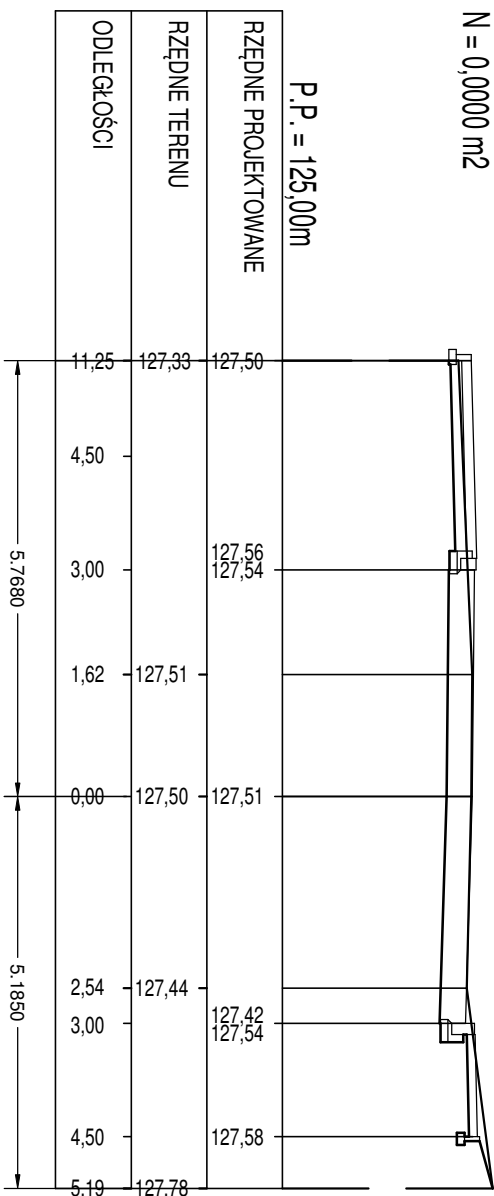


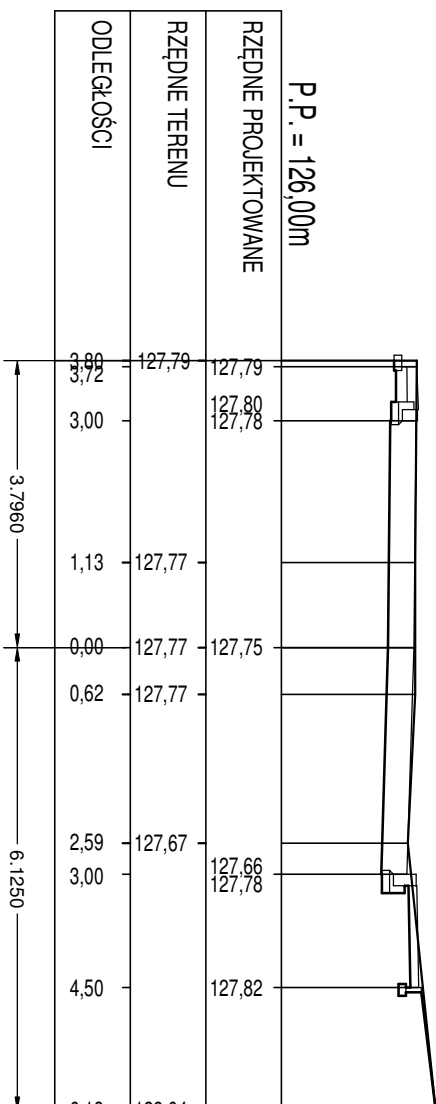
PIK. 1833,00

W = 2,7119 m²
N = 0,0000 m²



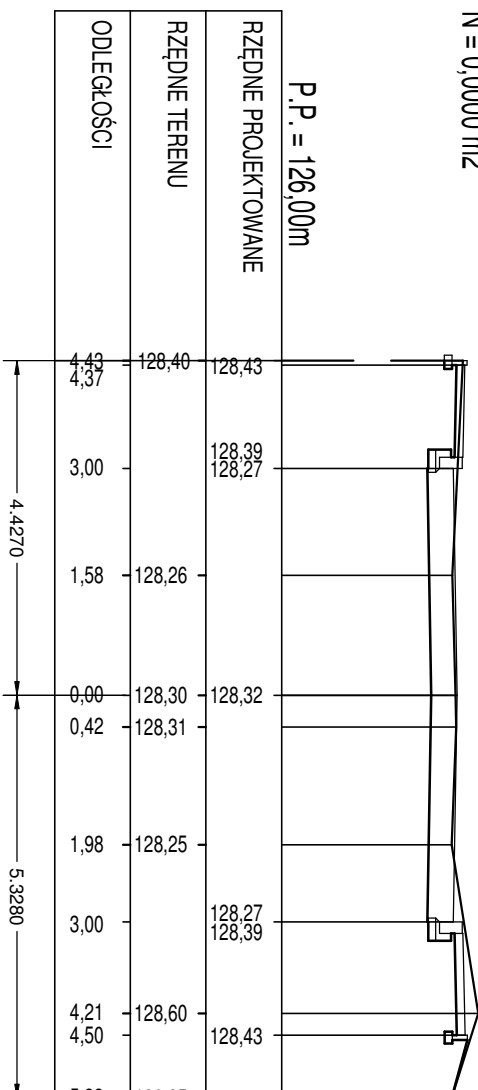
PIK. 1845,95

W = 2,6532 m²
N = 0,0000 m²



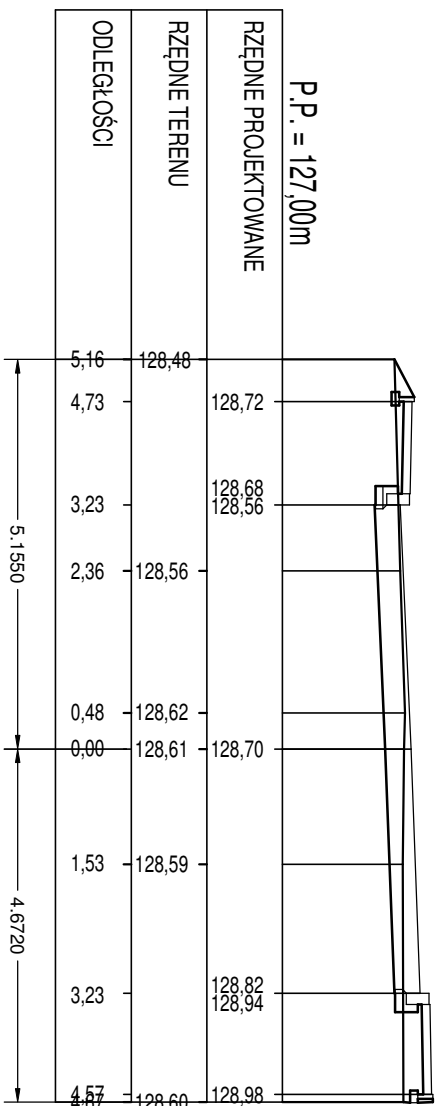
PIK. 1870,05

W = 2,6641 m²
N = 0,0000 m²



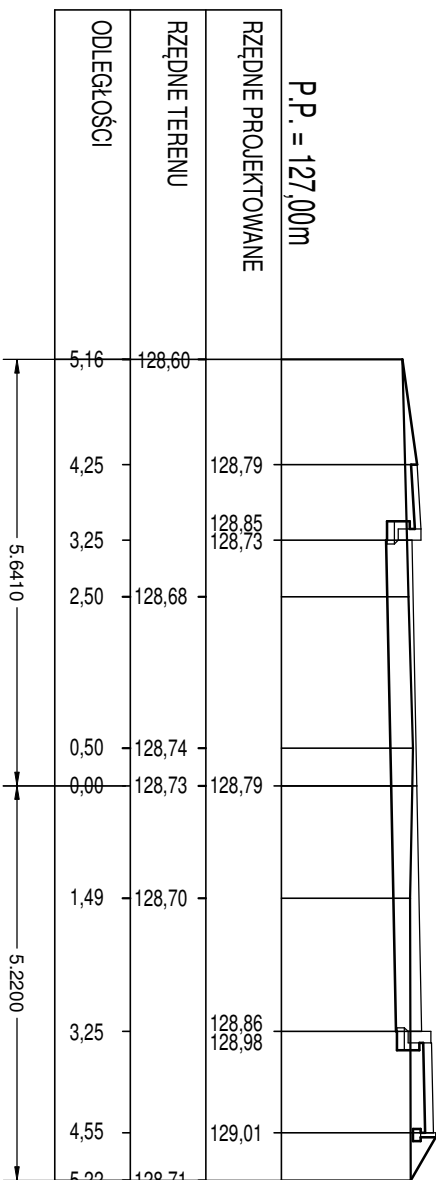
PIK. 1891,38

W = 1,6234 m²
N = 0,4491 m²



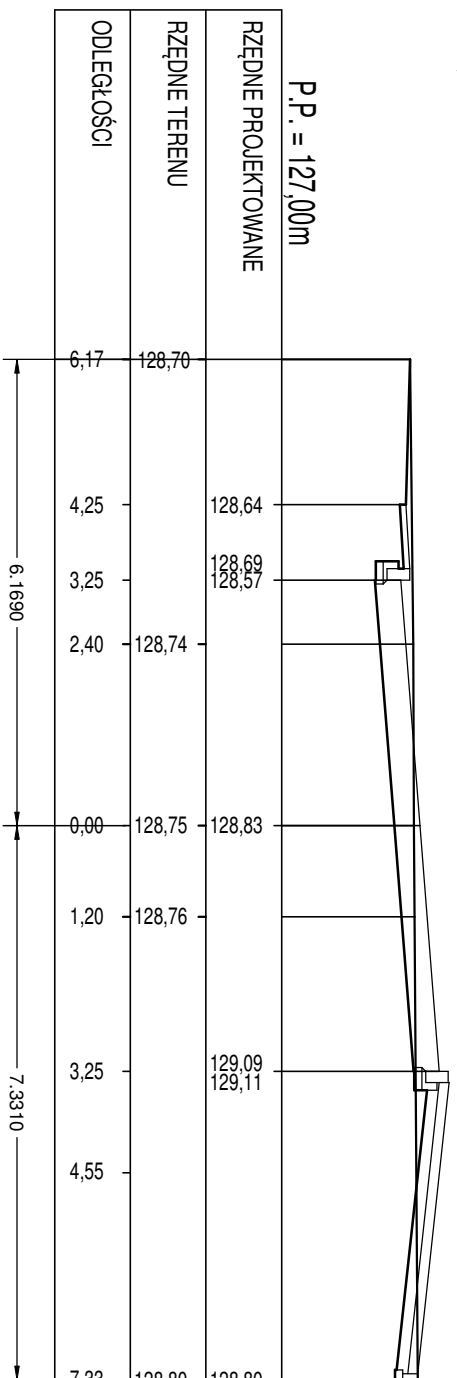
PIK. 1902,61

W = 1,7775 m²
N = 0,4739 m²



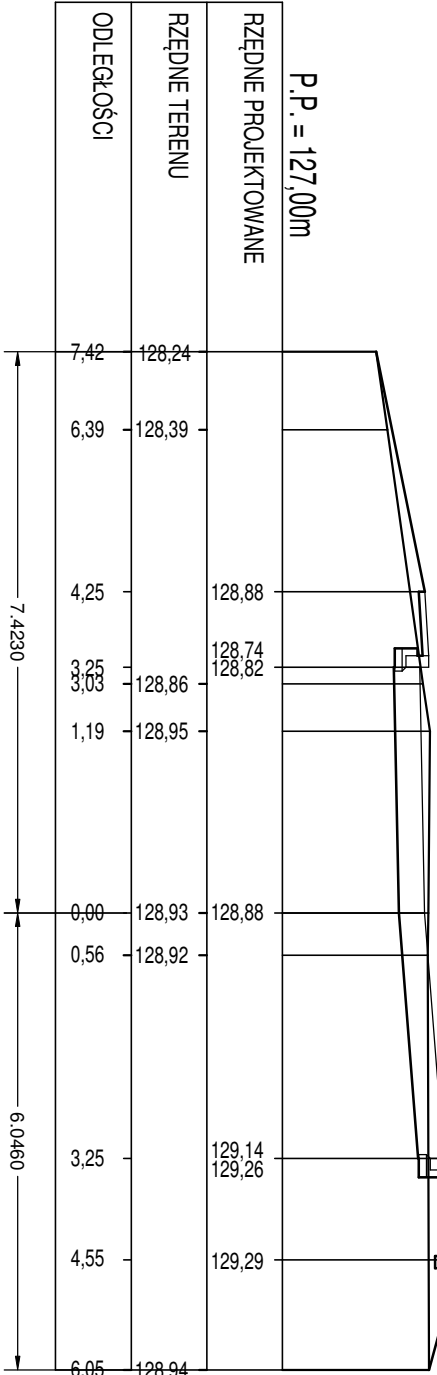
PIK. 1908,86

W = 2,3730 m²
N = 0,0959 m²



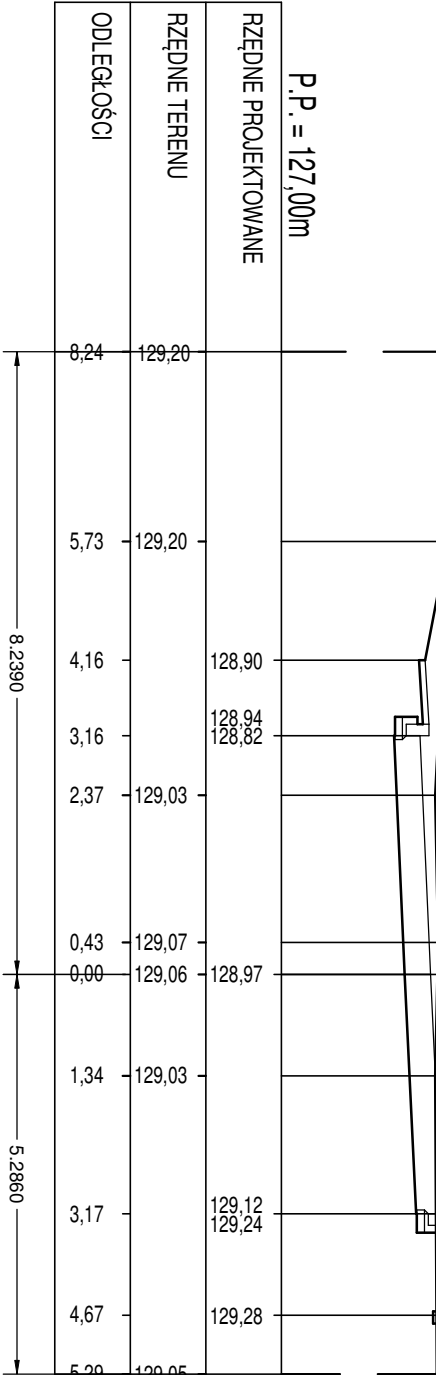
PIK. 1918,36

W = 2,3106 m²
N = 0,8992 m²



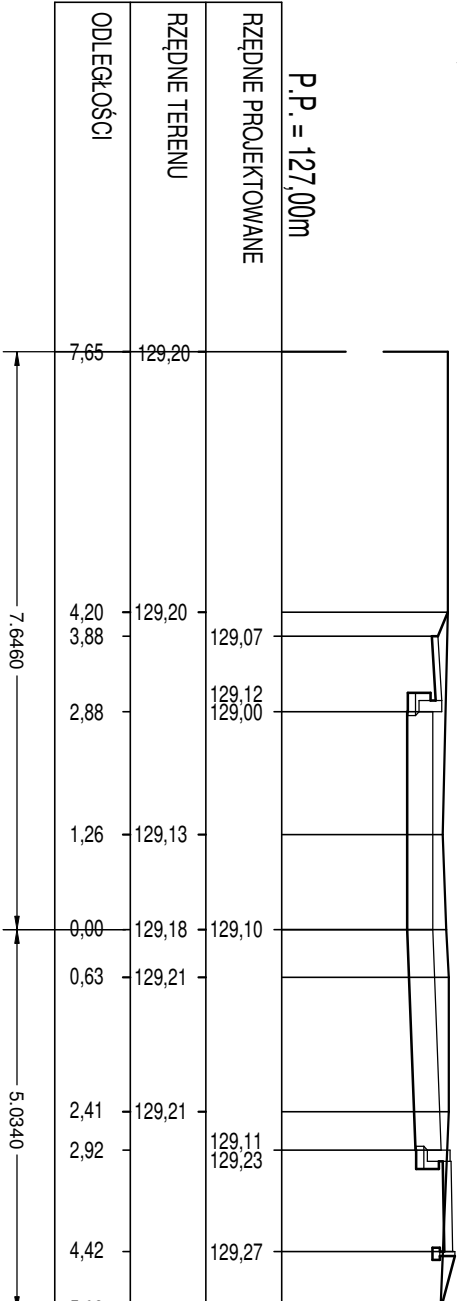
PIK. 1935,51

W = 3,1883 m²
N = 0,2114 m²




PIK. 1958,34

W = 3,2457 m²
N = 0,0623 m²



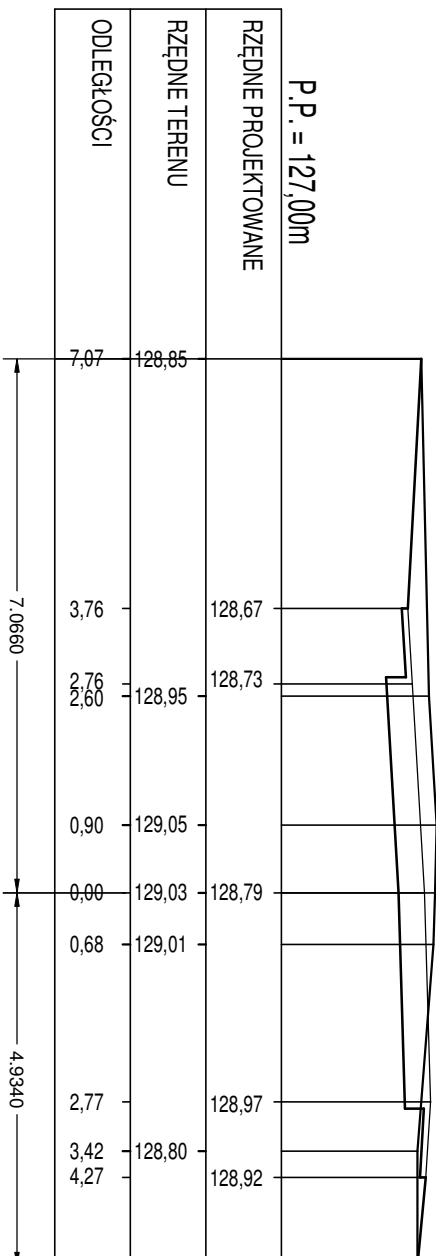
PIK. 1975,99

W = 9,9789 m²
N = 0,0000 m²



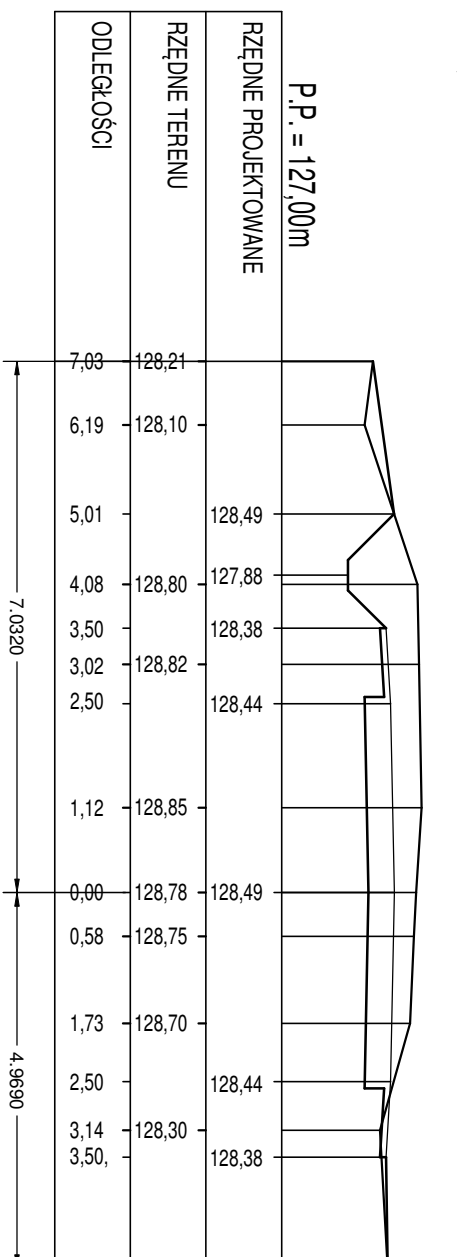
PIK. 1984,59


W = 3,2718 m²
N = 0,1043 m²



PIK. 2010,35

W = 4,6751 m²
N = 0,2726 m²



		ZPR J. ŁAZAR	
ZPR J. ŁAZAR, Adam Łazarski, 18-400 Łomża, ul. Koszowska 118A tel. 086.518004, kom. 607931376, NIP: 718.111.06-98, REGON: 20047283		Przebudowa z rozbudową drogi gminnej nr 105 682 B Bezenica - II etap od km 1+492,00 do km 2+552,00	
Nazwa i adres inwestycji		Gmina Łomża 18-400 Łomża, ul. Marii Skłodowskiej-Curie 1A	
Inwestor		PRZEMIOŁ POPRZECZNY	
Nazwa rysunku		Skala: 1:100	
Data opracowania: 28/12/2017 r.		Nr uprawnień Izba inżynierów	
Branża		Podpis	
Drognik: autor		mgr inż. Adam Łazarski	
		POL/BD/1800/1	