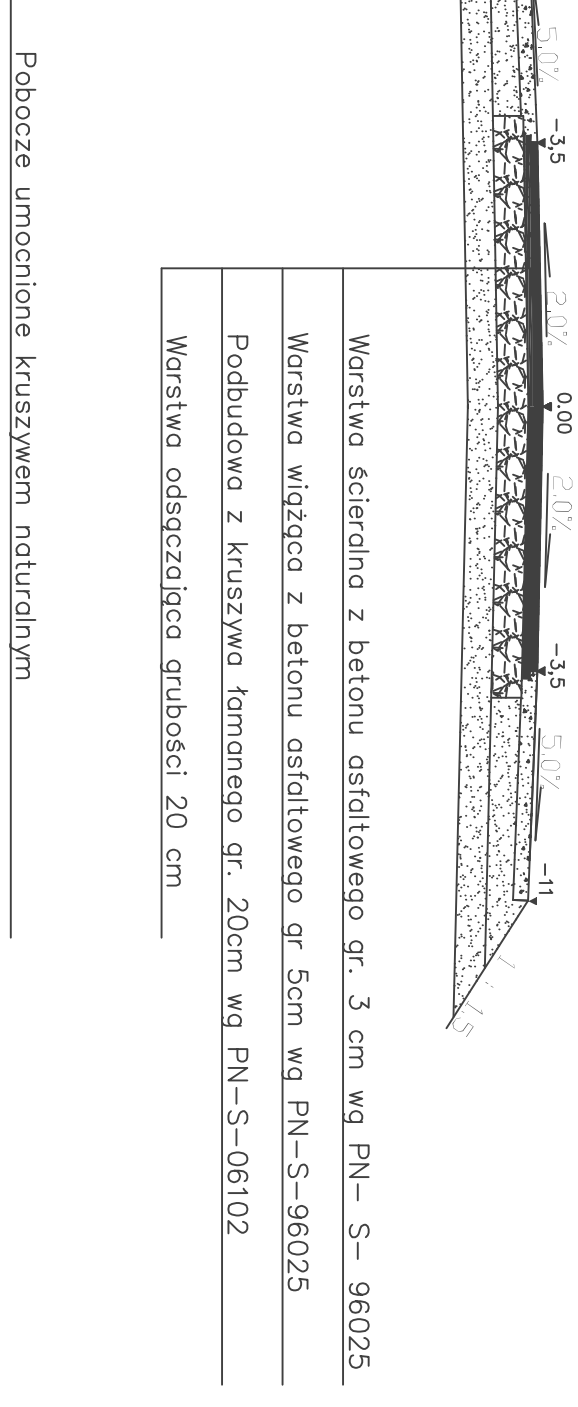
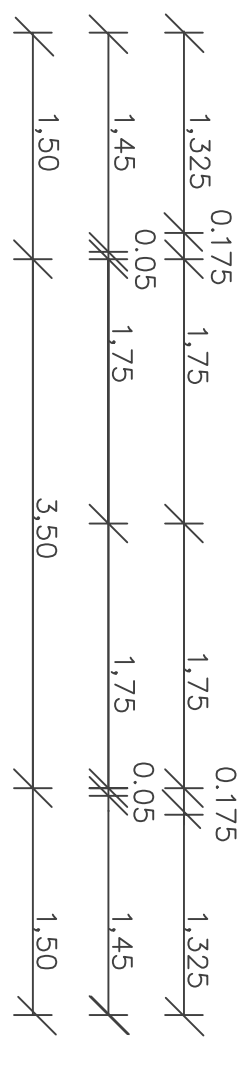


PRZESZKROJE NORMALNE

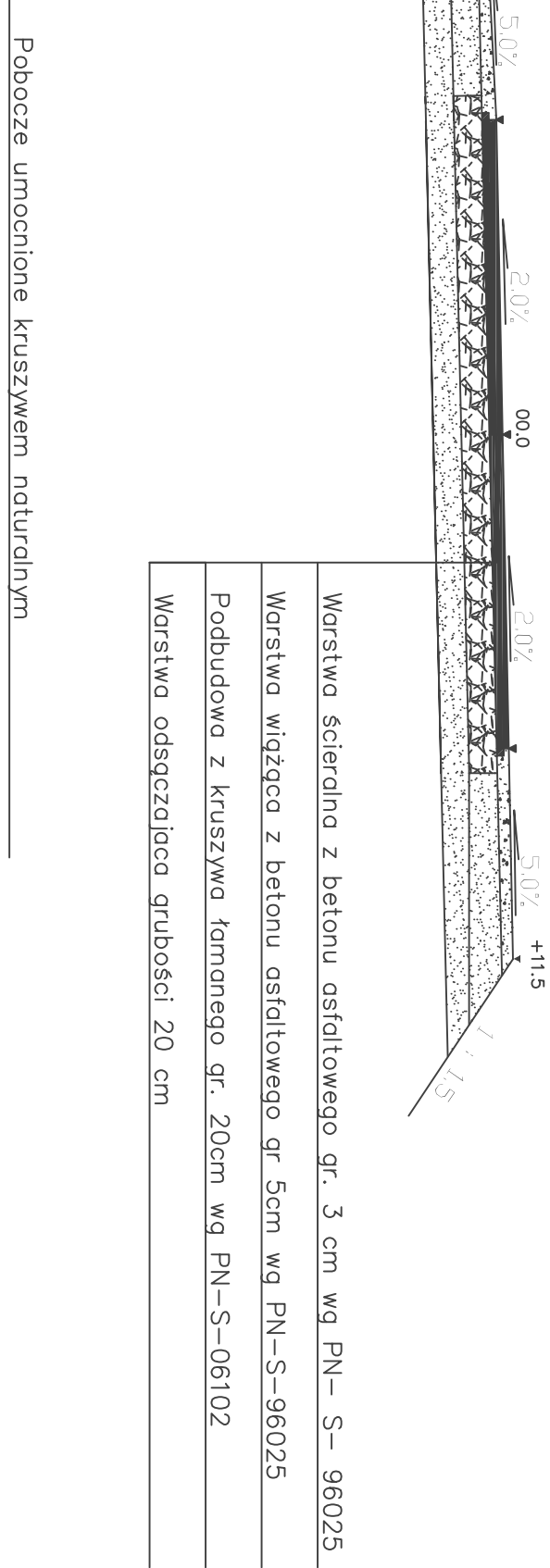
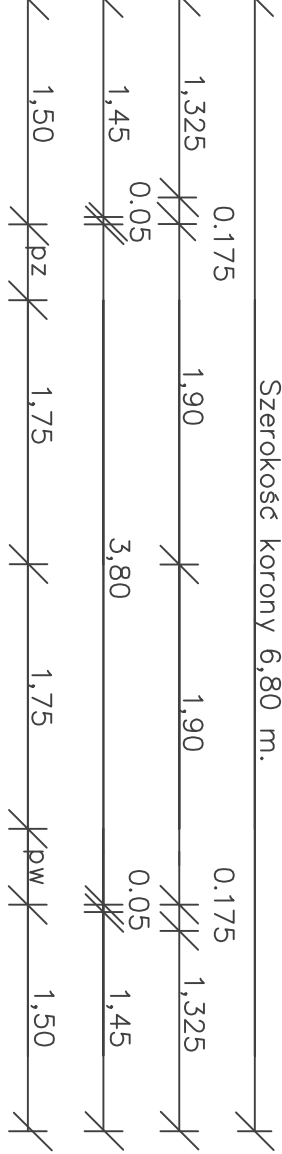
NA PROSTEJ

OD KM 0+000,00 DO KM 0+142,02
OD KM 0+242,30 DO KM 0+308,77




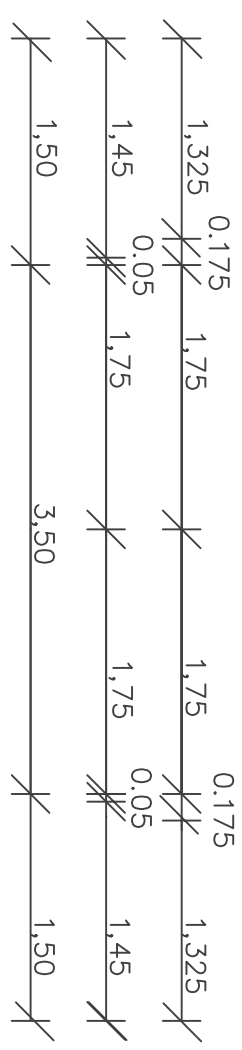
NA ŁUKU W-1

OD KM 0+172,02 DO km 0+212,30



NA ŁUKU W-2

OD KM 0+338,77 DO km 0+352,54



UWAGA:

Zmiana spadków z -2% na +2% i szerokości z 3,50m do 3,80m od km 0+142,02-0+172,02
Zmiana spadków z +2% na -2% i szerokości z 3,80m do 3,50m od km 0+212,30-0+242,30

UWAGA:

Zmiana spadków z -2% na +2% od km 0+308,77-0+338,77

OBJEKT: DROGA nr105697 przez wieś Andrzejki	Rys. nr 4
NAZWA RYS.: PRZESZKROJE NORMALNE	Skala: 1:50
STADIUM – PB	lipiec 2009
OPRACOWAŁ:	SPRAWDZIŁ: