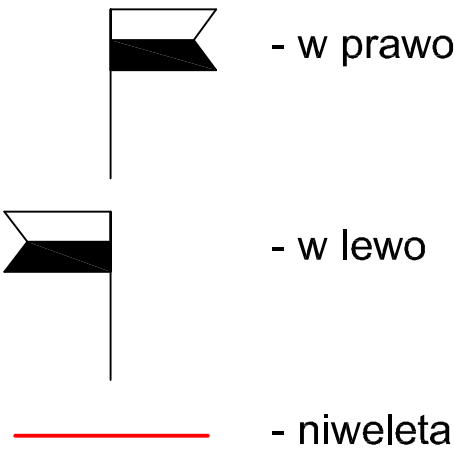



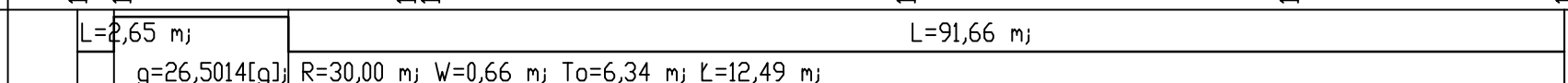
LEGENDA

Skrzyżowania z drogami bocznymi:



Adres obiektu	województwo podlaskie, gmina Łomża, wieś Konarzyce			
Stadium	PROJEKT BUDOWLANY			
Nazwa projektu	Budowa drogi gminnej nr 105789B ulica Sosnowa we wsi Konarzyce			
Branża	DROGI		Skala 1:50/500	
Tytuł rysunku	Przekrój podłużny		Data 09.10.2012	Zał. nr/ark. 3
Stanowisko	Imię i Nazwisko	Nr uprawnień	Podpis	
Projektant	mgr inż. Piotr Żabicki	PDL/0031/POOD/11 (do projektowania bez ograniczeń w specjalności drogowej)		
Współpraca	mgr inż. Wojciech Borzuchowski	UAN.II.7342-74/93		
	mgr inż. Piotr Dobrzyński	-		
Sprawdzający	mgr inż. Anna Borzuchowska	UAN.II.7342-110/94 (projektant w specjalności konstrukcyjno - inżynierskiej w zakresie dróg)		

Skala pionowa 1:50
Skala pozioma 1:500

RZĘDNE NIWELETY	113,49	113,43	113,43	113,53	113,65	113,66	113,66	113,80	113,91	113,99			
ELEMENTY NIWELETY													
RZĘDNE TERENU	113,49	113,45	113,45	113,86	113,92	113,92	113,79	113,71	113,64	113,64			
ELEMENTY TRASY W PLANIE													
ODLEGŁOŚCI	0,00	2,65	3,00	3,17	12,80	15,14	23,65	25,00	25,28	59,50	87,00	6,80	6,80
KILOMETRY I HEKTOMETRY	