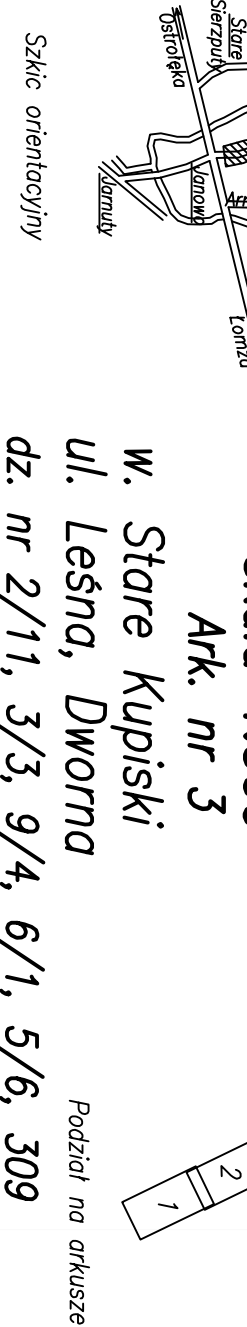


MAPA
STUACYJNO – WYSOKOŚCIOWA
(do celów projektowych)
skala 1:500
Ark. nr 3



Niniejszą mapę sporządzono na podstawie materiałów archiwalnych i pomiaru uzupełniającego wykonanego w maju 2009 roku /sekcje mapy: 244, 142, 183, 231/

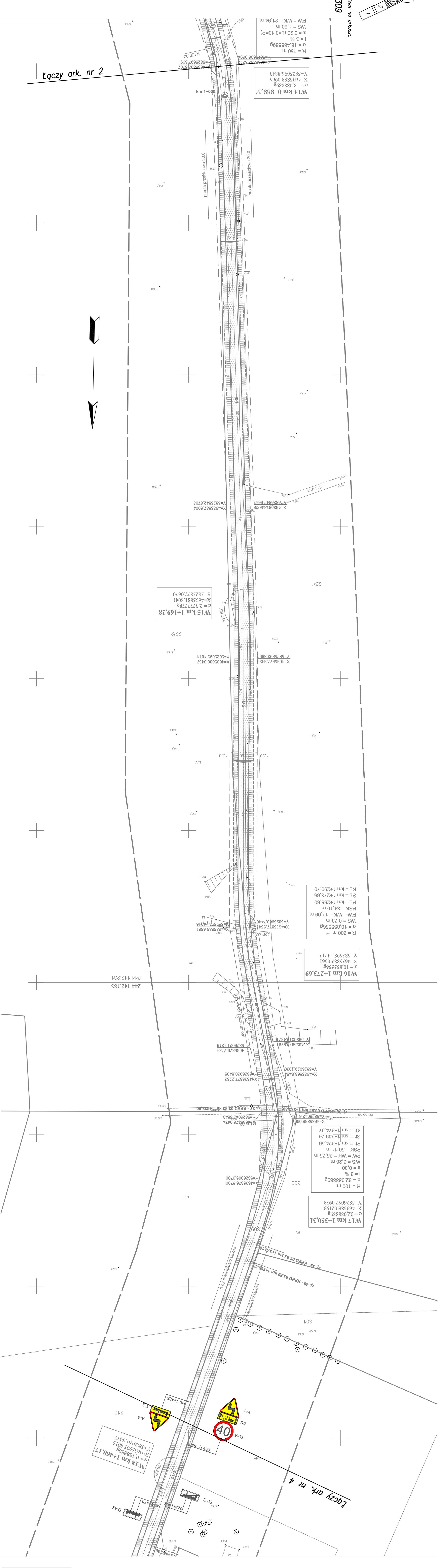
Mapa okludna na dzień 29.05.2009

Uwaga:
Nie wykazano się istnieniem w terenie innych obiektów budowlanych, których brak informacji wynika z braku danych geodezyjnych lub innych danych geodezyjnych, które zostały wykorzystane do inwentaryzacji (ustawa Prawo Geodezyjne i Kartograficzne – geodezyjnych)

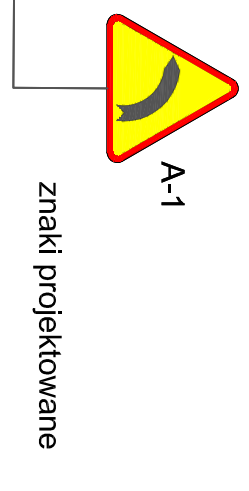
Lomża dn. 01.06.2009

L.k.s. 14011/124/2009

Wykonawca:



LEGENDA



ZADANIE:	Przebudowa drogi gminnej nr 105 765 B - ulica Leśna we wsi Stare Kupiski - od km 0+02,45 do km 1+990,70		
STRONA:	Projekt organizacji ruchu		
RYSUNEK:	Lokalizacja znaków		
DATA: 1/2009	SKALA: 1:500	RYSUNEK NR:	
BRANŻA DROGOWA:			
ASISTENT:		PODSIĘCZNIK:	
mgr TŁ. Izabela Kępczak			