


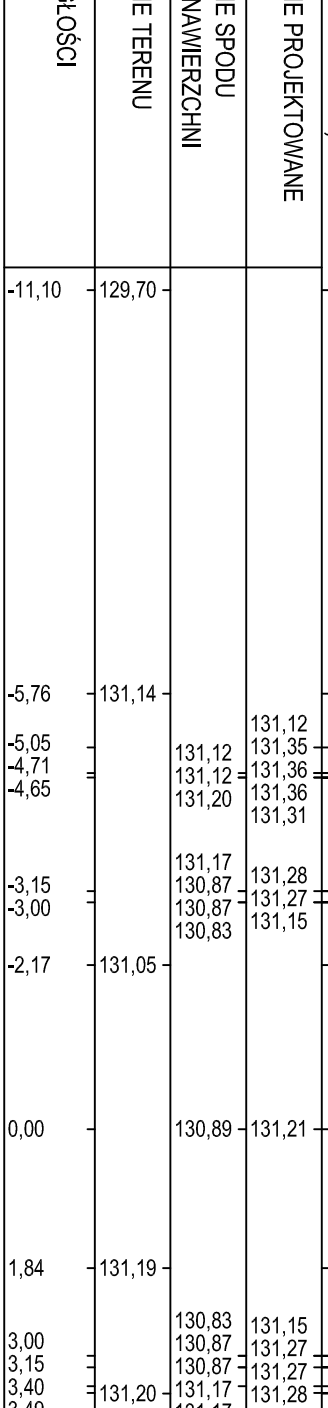
PIK. 0,00

Pole pow. WYKOP = 2,12m<sup>2</sup>  
Pole pow. NASYP = 0,00m<sup>2</sup>




PIK. 70,52

Pole pow. WYKOP = 1,68m<sup>2</sup>  
Pole pow. NASYP = 0,18m<sup>2</sup>




PIK. 129,00

Pole pow. WYKOP = 1,77m<sup>2</sup>  
Pole pow. NASYP = 0,55m<sup>2</sup>




PIK. 230,98

Pole pow. WYKOP = 1,97m<sup>2</sup>  
Pole pow. NASYP = 0,08m<sup>2</sup>



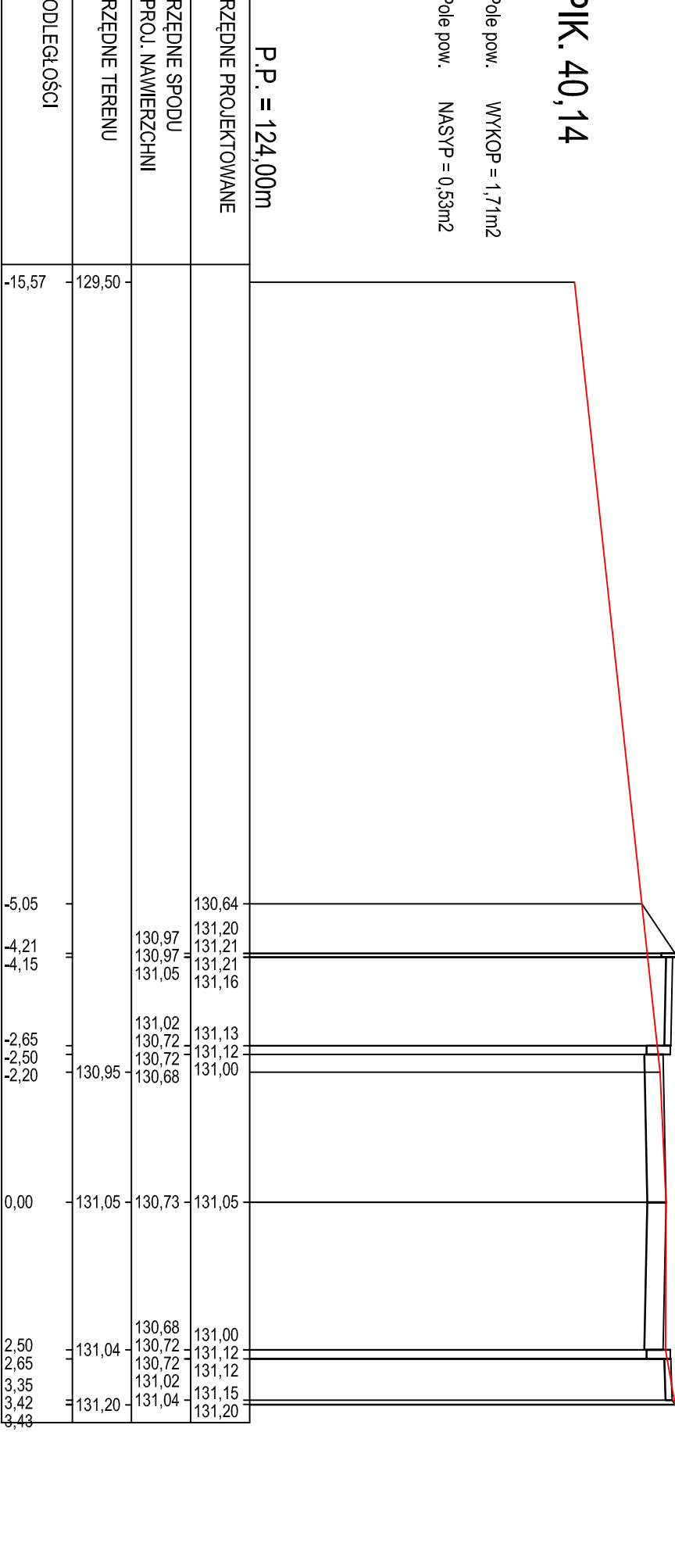
PIK. 307,00

Pole pow. WYKOP = 1,18m<sup>2</sup>  
Pole pow. NASYP = 0,19m<sup>2</sup>



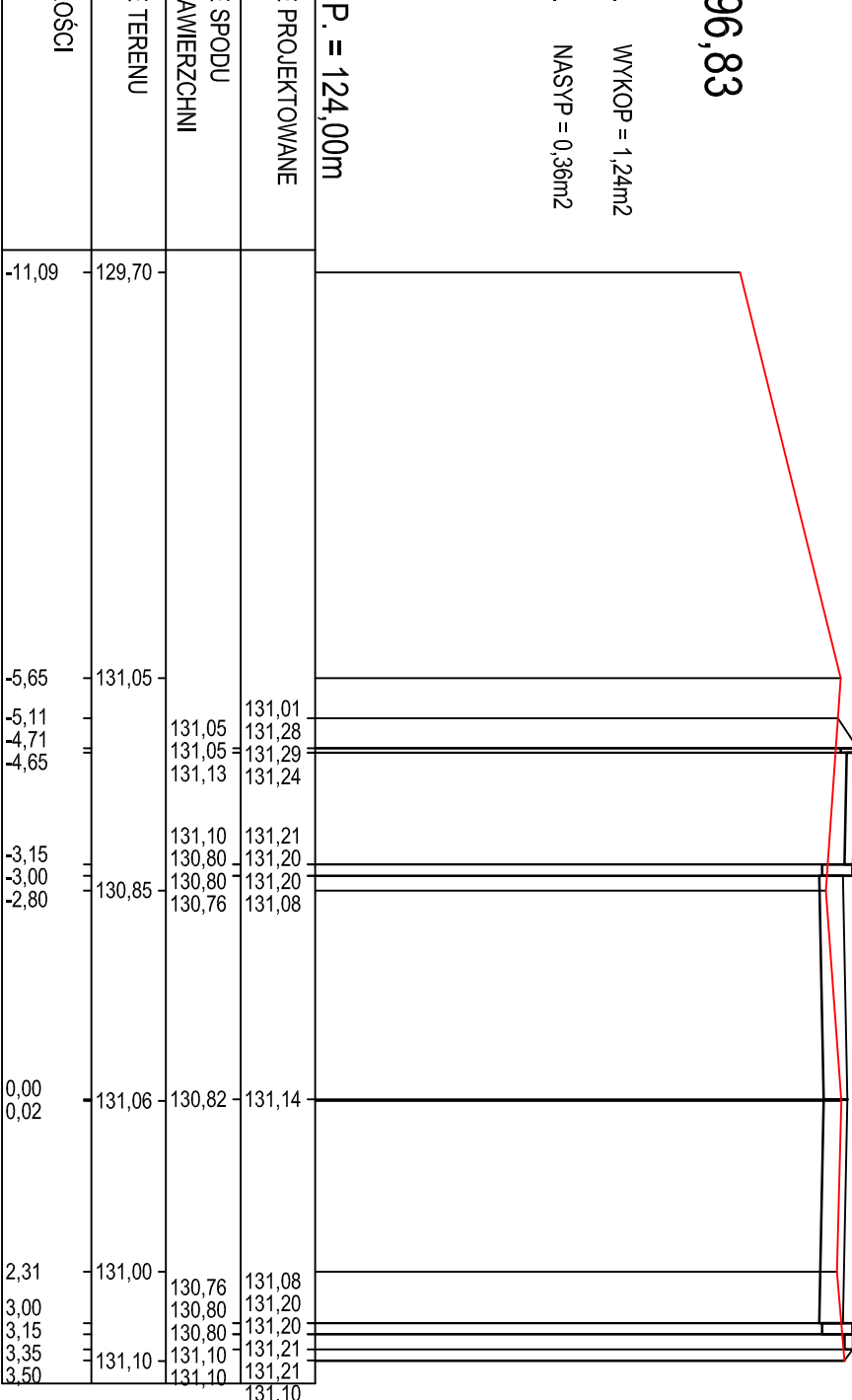
PIK. 40,14

Pole pow. WYKOP = 1,71m<sup>2</sup>  
Pole pow. NASYP = 0,53m<sup>2</sup>



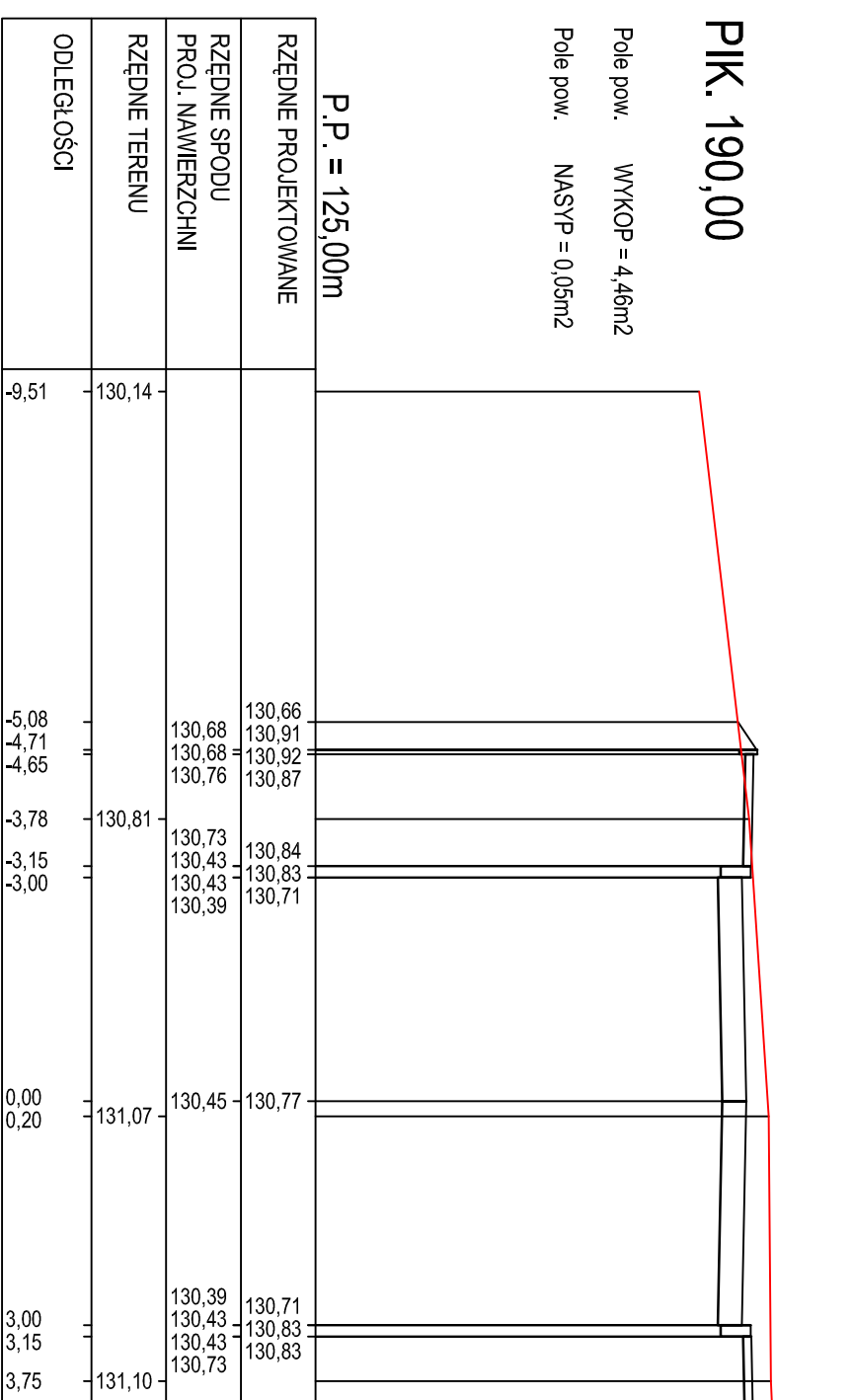
PIK. 96,83

Pole pow. WYKOP = 1,24m<sup>2</sup>  
Pole pow. NASYP = 0,38m<sup>2</sup>



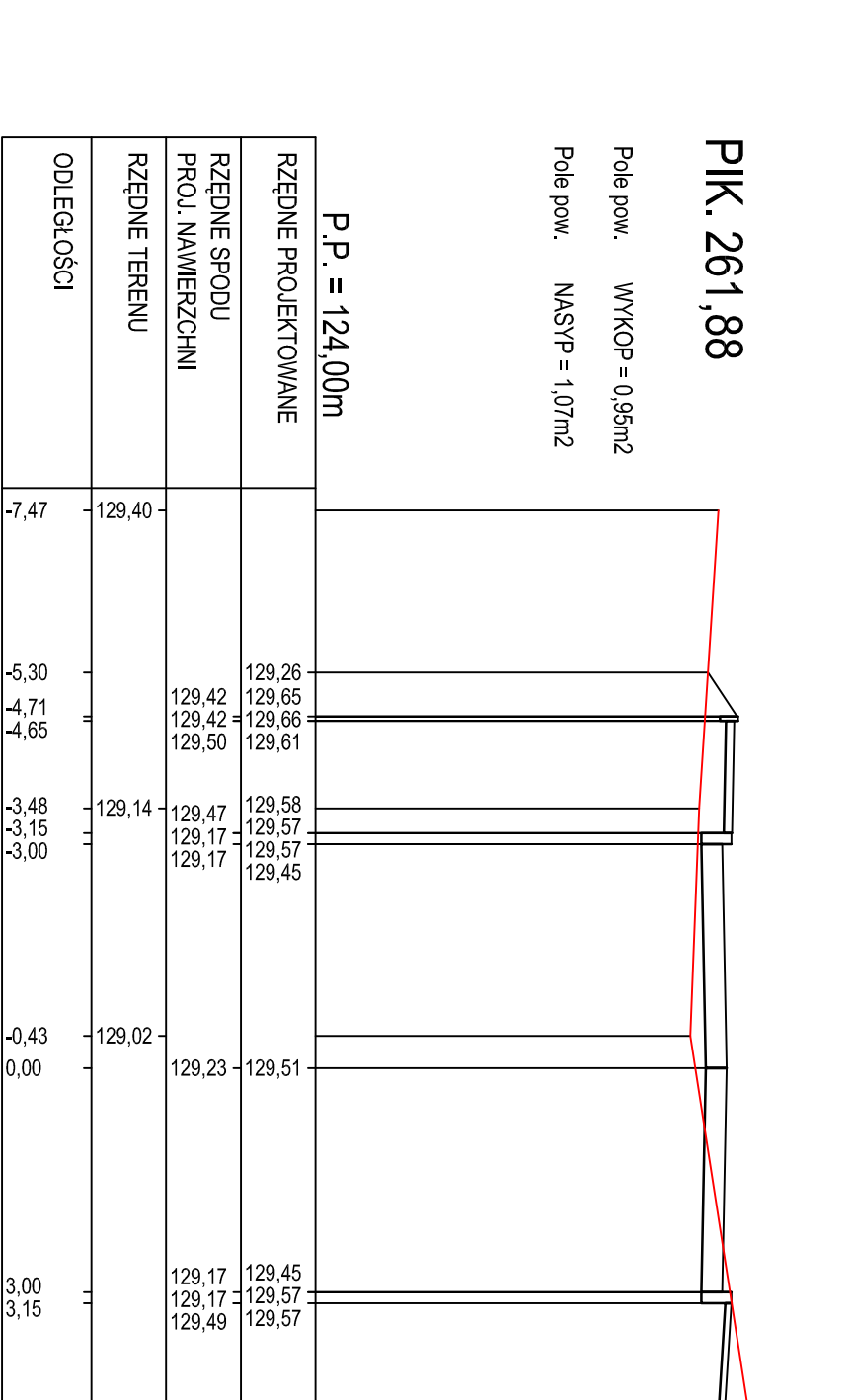
PIK. 190,00

Pole pow. WYKOP = 4,46m<sup>2</sup>  
Pole pow. NASYP = 0,05m<sup>2</sup>



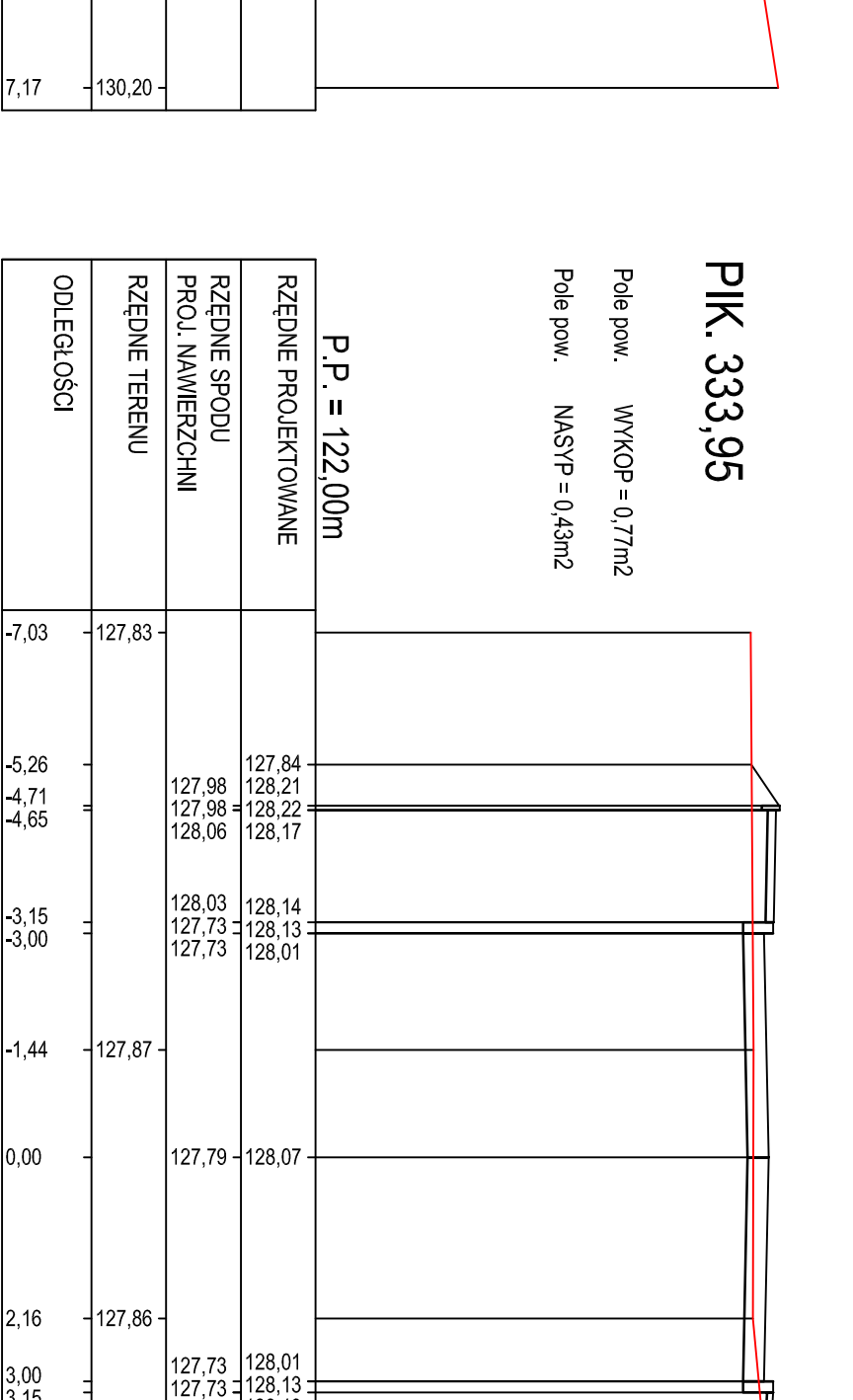
PIK. 261,88

Pole pow. WYKOP = 0,95m<sup>2</sup>  
Pole pow. NASYP = 1,07m<sup>2</sup>



PIK. 333,95

Pole pow. WYKOP = 0,77m<sup>2</sup>  
Pole pow. NASYP = 0,43m<sup>2</sup>



|                         |  |
|-------------------------|--|
| INWESTOR:               | Gmina Łomża, ul. Marii Curie-Skłodowskiej 1a, 18-400 Łomża     |
| OBIEKT:                 | Przebudowa drogi gminnej nr 10576 B ulica Piłsudskiego w Łodzi |
| ADRES INWESTYCJI:       | Podgóra, gmina Łomża   |
| STADIUM:                | Projekt budowlany - wykonawczy                                 |
| PRZEBIEG PROJEKTOWANIA: | Przebieg projektowania   |
| DATA: 11.2010           | SKALA: 1:100   |
| BRANŻA PROJEKTOWA:      | JEZIOŁO PROJEKTOWA   |
| PROJEKTANT:             | Stawomil Pienkiewicz   |
| WSPÓŁPRACOWNIK:         | mgr inż. Jacek Kowalik   |
| SPRACOWALCA:            | mgr inż. Dariusz Łachowicz                                     |
|                         | Łom-59   |
|                         |  |