

[illegible]

SKIC ORIENTACYJNY


Niniejsza mapa
/sekcje mapy:
układ poziomy I

Uwaga:

[illegible]

SZKIC ORIENTACYJNY

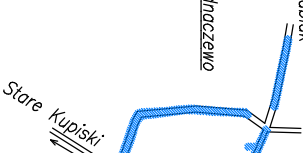
Niniejszą mapę
/sekcje mapy:
układ poziomy i



Ważne informacje:

Starostwo Powiatowe w Pławach
Powiatowy Ośrodek Dobruki
Geodezji i Kartografii
ul. Mickiewicza 10, 15-000 Pławy
tel. 22 751 10 00, 22 751 10 01
e-mail: biuro@powiatplawy.pl

SKZIC ORIENTACYJNY



Niniejszą mapę
/sekcję mapy:
układ poziomy I


Uwaga:
Nie wyklucza się istnienia w terenie przewodów, o których brak informacji zasłyszano z historycznych lub niedogłębionych zgłoszeń do inwentary Prowo Geodezyjnej i kartograficznej Dz.U.193/2010 poz. 1287/

Wykonanie niniejszej mapy nie było ewentualnych służebności gruntowej w granicach projektowanej inwestycji

W obszarze oznaczonym linią „.....” aktualnie trzeciej strony zasiedlenia i posiadania zastępnego do asfaltu, w związku z tym „X” nie należy wyznaczać pod ar
NIENIEZŁĄCZALNOŚĆ DO CELÓW PROJEKTOWYCH
Projektowane obiekty budowlane, komunikacyjne i inżynierskie, których podlegają wyznaczeniu i inwestycjom

Starostwo Powiatowe u Powiatowy Ośrodek Dobru Godezyjnej i Kartograficznej

W obszarze oznaczonym linią „.....” aktualnie trzeciej strony zasiedlenia i posiadania zastępnego do asfaltu, w związku z tym „X” nie należy wyznaczać pod ar
NIENIEZŁĄCZALNOŚĆ DO CELÓW PROJEKTOWYCH
Projektowane obiekty budowlane, komunikacyjne i inżynierskie, których podlegają wyznaczeniu i inwestycjom



LEGENDA:
infrastruktura istniejąca:

LEGENDA:
infrastruktura istniejąca:

LEGENDA:
infrastruktura istniejąca:

LEGENDA:
infrastruktura istniejąca:

LEGENDA:
infrastruktura istniejąca:

LEGENDA:
infrastruktura istniejąca:

LEGENDA:
infrastruktura istniejąca:

LEGENDA:
infrastruktura istniejąca:

LEGENDA:

infrastruktura istniejąca:

- wodociąg
- linie energetyczne kablowe
- linie energetyczne napowietrzne
- słupy oświetleniowe
- linię telekomunikacyjną kablową
- krawężń jezdni

elementy projektowane:

- pobocza
- krawędź jezdni
- ziązdy z kostki polbruk
- ziązdy z kruszywa
- ziązdy bitumiczne

INWESTOR:	Gmina Łonża, ul. Marii Skłodowej-Curie 1a, 14-400 Łonża		
OBJEKT:	Przebudowa drogi gminnej nr 105 736 B ulica Łonżyńska we wsi Jednaczewo		
ADRES INWESTYCJI:	Jednaczewo		
RYSUNEK	PROJEKT ZAGOSPODAROWANIA TERENU		
STADIUM	projekt wykonawczy		
DATA 10 maj 2017	SKALA 1:300	NR RYSUNKU 1	STRONA 1
PROJEKTANT	UPRAWNIENIA	PDPIS	
mgr inż. Elżbieta Leszczyńska		Łon.	41/88