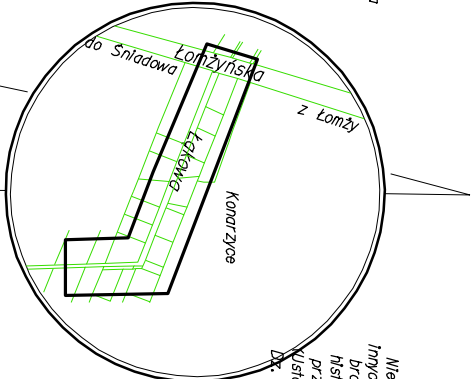


UMIARŃCIE
Wszystkie dane techniczne podane są w formie orientacyjnej i nie należy ich traktować jako danych technicznych. Wszelkie dane techniczne należy weryfikować na miejscu. Wszelkie dane techniczne należy weryfikować na miejscu. Wszelkie dane techniczne należy weryfikować na miejscu.



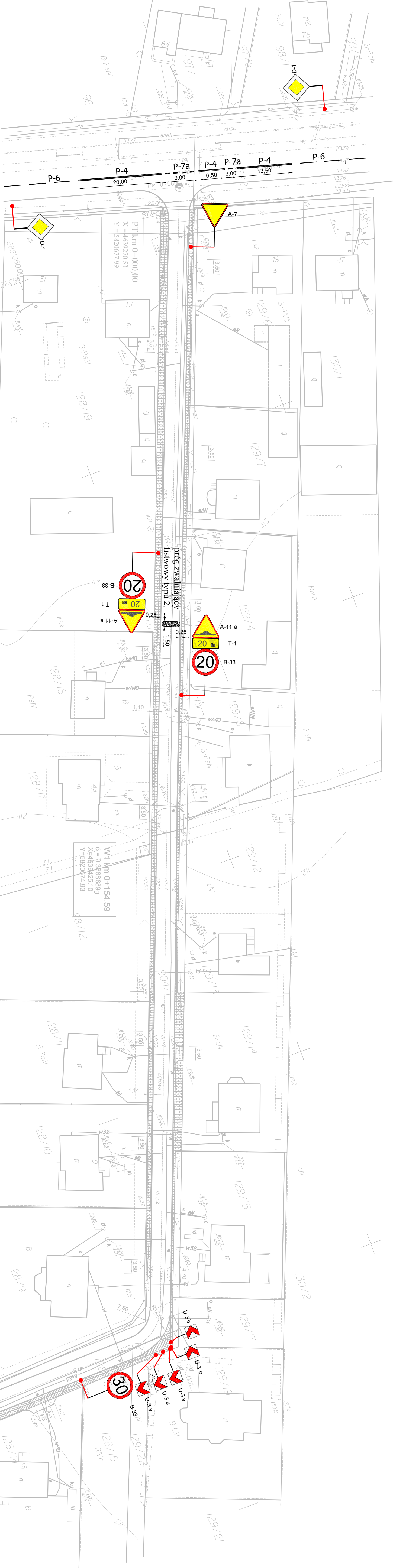
MAPA DO CELÓW PROJEKTOWYCH

SKALA 1 : 500

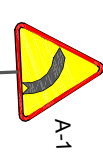
Wł. 1000/100/2009

Wł. 1000/100/2009

Wł. 1000/100/2009



LEGENDA



pozyczne znaki projektowane



pozyczne znaki projektowane

INWESTOR:	Gmina Łomża, ul. Młot Skłodowskiej-Curie 1A
OBJEKT:	Przebudowa drogi gminnej nr 105 782 B - ulica Łąkowa we wsi Łomża
ADRES INWESTYCJI:	Łomża, gmina Łomża
RYŚNIK:	Łomża, gmina Łomża
STADIUM:	Projekt organizacji ruchu
BRANŻA:	DROGOWA
DATA:	12.2018
ZESPÓŁ PROJEKTOWY:	UPRZEMISŁA
PROJEKTANT:	Stanisław Pietraszkiewicz
OPRACOWANIE:	mgr inż. Izabela Kierozek

