

Uchwała Nr
Rady Gminy Łomża
z dnia 30 listopada 2011 r.

w sprawie przystąpienia do sporządzenia miejscowego planu zagospodarowania przestrzennego przebiegu linii elektroenergetycznej 400 kV Narew – Ostrołęka (docelowo 2x400 kV Łomża – Ostrołęka) na terenie Gminy Łomża

Na podstawie art. 18 ust. 2 pkt 15 ustawy z dnia 8 marca 1990 r. o samorządzie gminnym (Dz. U. z 2001 r. Nr 142 poz. 1591; z 2002 r. Nr 23 poz. 220, Nr 62 poz. 558, Nr 113 poz. 984, Nr 153 poz. 1271, Nr 214 poz. 1806; z 2003 r. Nr 80 poz. 717, Nr 162 poz. 1568; z 2004 r. Nr 102 poz. 1055, Nr 116 poz. 1203, Nr 167 poz. 1759; z 2005 r. Nr 172 poz. 1441, Nr 175 poz. 1457; z 2006 r. Nr 17 poz. 128 i Nr 181 poz. 1337; z 2007 r. Nr 48 poz. 327, Nr 138 poz. 974 i Nr 173 poz. 1218; z 2008 r. Nr 180 poz. 1111, Nr 223 poz. 1458; z 2009 r. Nr 52 poz. 420 i Nr 157 poz. 1241; z 2010 r. Nr 28 poz. 142 i 146, Nr 106 poz. 675 i Nr 40 poz. 230; z 2011 r. Nr 21 poz. 113) oraz art. 14 ust. 1 i 2 ustawy z dnia 27 marca 2003 r. o planowaniu i zagospodarowaniu przestrzennym (Dz. U. z 2003 r. Nr 80 poz. 717; z 2004 r. Nr 6 poz. 41 i Nr 141 poz. 1492; z 2005 r. Nr 113 poz. 954 i Nr 130 poz. 1087; z 2006 r. Nr 45 poz. 319, Nr 225 poz. 1635; z 2007 r. Nr 127 poz. 880; z 2008 r. Nr 123 poz. 803, Nr 199 poz. 1227, Nr 201 poz. 1237 i Nr 220 poz. 1413; z 2010 r. Nr 24 poz. 124, Nr 75 poz. 474, Nr 106 poz. 675, Nr 119 poz. 804, Nr 130 poz. 871, Nr 149 poz. 996 i Nr 155 poz. 1043; z 2011 r. Nr 32 poz. 159 i Nr 153 poz. 901) Rada Gminy Łomża uchwala, co następuje:

§ 1

Przystępuje się do sporządzenia miejscowego planu zagospodarowania przestrzennego części obszaru gminy Łomża, polegającego na ustaleniu przebiegu odcinka trasy linii elektroenergetycznej 400 kV Narew – Ostrołęka (docelowo 2x400 kV Łomża – Ostrołęka) na terenie gminy Łomża; granice obszaru objętego planem pokazano na załącznikach graficznych Nr 1 i 2 do niniejszej uchwały.

§ 2

Wykonanie uchwały powierza się Wójtowi Gminy Łomża.

§ 3

Uchwała wchodzi w życie z dniem podjęcia.

Uzasadnienie

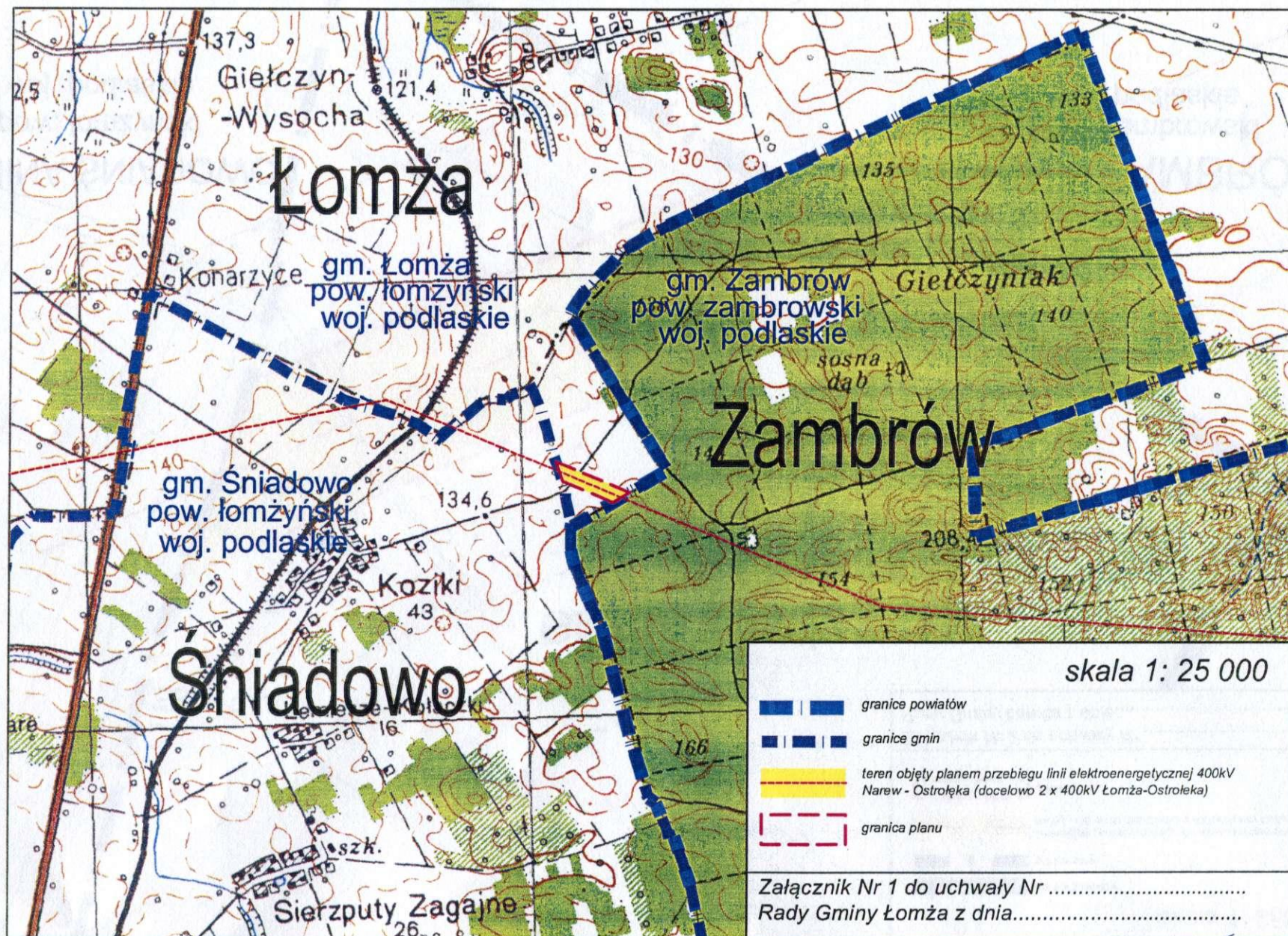
Przepisy obowiązującej ustawy z dnia 27 marca 2003 r. o planowaniu i zagospodarowaniu przestrzennym (t.j. Dz. U. Nr 80, poz. 717 z późn. zm.) określają szczegółowo zasady postępowania w sprawach sporządzania miejscowych planów zagospodarowania przestrzennego. Przystąpienie do sporządzenia planu należy poprzedzić stosowną uchwałą Rady Gminy, określając granice obszaru objętego planem. Przed podjęciem uchwały Wójt Gminy Łomża przeprowadził analizę dotyczącą zasadności przystąpienia do sporządzenia planu i stopnia zgodności przewidywanych rozwiązań z ustaleniami Studium uwarunkowań i kierunków zagospodarowania przestrzennego gminy Łomża.

Do planu przystępuje się na wniosek Wójta, do którego wpłynął wniosek Polskich Sieci Elektroenergetycznych Operator S.A. z siedzibą w Konstancinie – Jeziornej, inwestora budowy linii elektroenergetycznej 400 kV Narew – Ostrołęka (docelowo 2x400 kV Łomża – Ostrołęka) – inwestycji celu publicznego o znaczeniu ponadlokalnym. Trasa planowanej linii przebiega przez obszar kilkunastu gmin położonych w obrębie dwóch województw: mazowieckiego i podlaskiego, a jej budowa będzie miała istotny wpływ na poprawę bezpieczeństwa energetycznego Polski, zwłaszcza północno – wschodniej części kraju.





Zgodnie z art. 21 ust. 2 pkt 4 ustawy o planowaniu i zagospodarowaniu przestrzennym koszty sporządzenia planu obciążają w całości inwestora realizującego inwestycję.

Wyjaśnić jednocześnie należy, że konieczność sporządzenia odrębnego planu na przedmiotowy odcinek linii objęty niniejszą uchwałą intencyjną wynika z faktu, że teren, którego dotyczyć będzie nowe opracowanie w obowiązującym dotychczas studium uwarunkowań i kierunków zagospodarowania przestrzennego gminy Łomża został w wyniku oczywistego błędu, spowodowanego prawdopodobnie wadliwym oznaczeniem granic na mapach topograficznych w skali 1:25000 włączony w obszar Gminy Śniadowo, co jednakże nie oznacza faktycznego przesunięcia granic pomiędzy gminami. W chwili obecnej trwa procedura zmiany studium uwarunkowań i kierunków zagospodarowania przestrzennego gminy Łomża, mająca na celu wyznaczenie przebiegu nowoprojektowanej linii 400 kV przez obszar gminy, a więc błąd na tym etapie zostanie skorygowany.

Zaistniały błąd rysunkowy nie oznacza, że studium jako cały dokument zostało sporządzone wadliwie, ponieważ zgodnie z wymogami ustawy o planowaniu i zagospodarowaniu przestrzennym – zarówno przed jak i po kolejnych nowelizacjach studium zawsze sporządzało się dla obszaru w granicach administracyjnych gminy, o czym jednoznacznie stanowi art. 9 pkt 3 cyt. ustawy.



skala 1: 2500

-  granice powiatów
-  granice gmin
-  teren objęty planem przebiegu linii elektroenergetycznej 400kV
Narew - Ostrołęka (docelowo 2 x 400kV Łomża-Ostrołęka)
-  granica planu

Załącznik Nr 2 do uchwały Nr
Rady Gminy Łomża z dnia.....

GMINA ŁOMŻA
pow. łomżyński
woj. podlaskie

GMINA ŚNIADOWO
pow. łomżyński
woj. podlaskie

GMINA ZAMBRÓW
pow. zambrowski
woj. podlaskie

