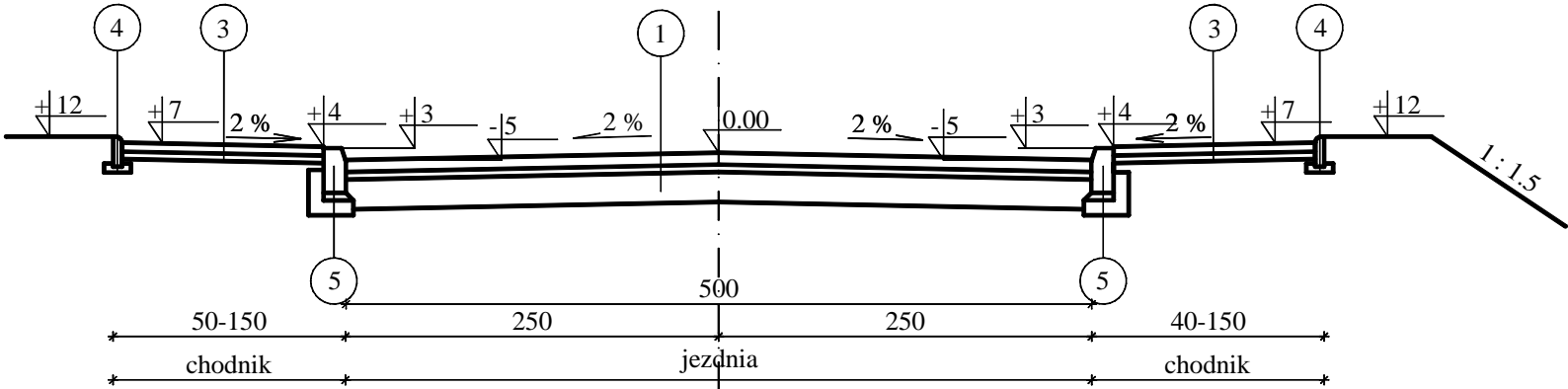
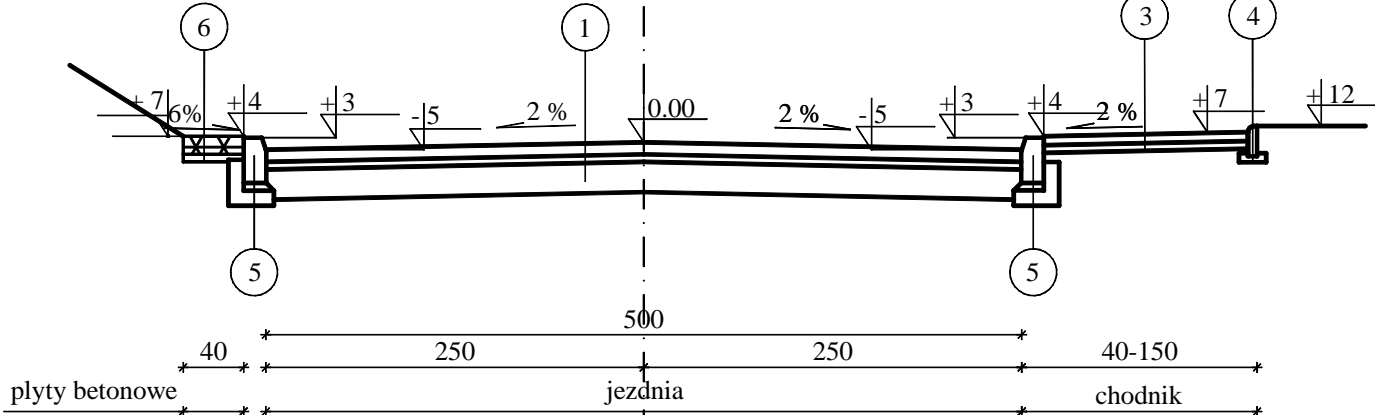


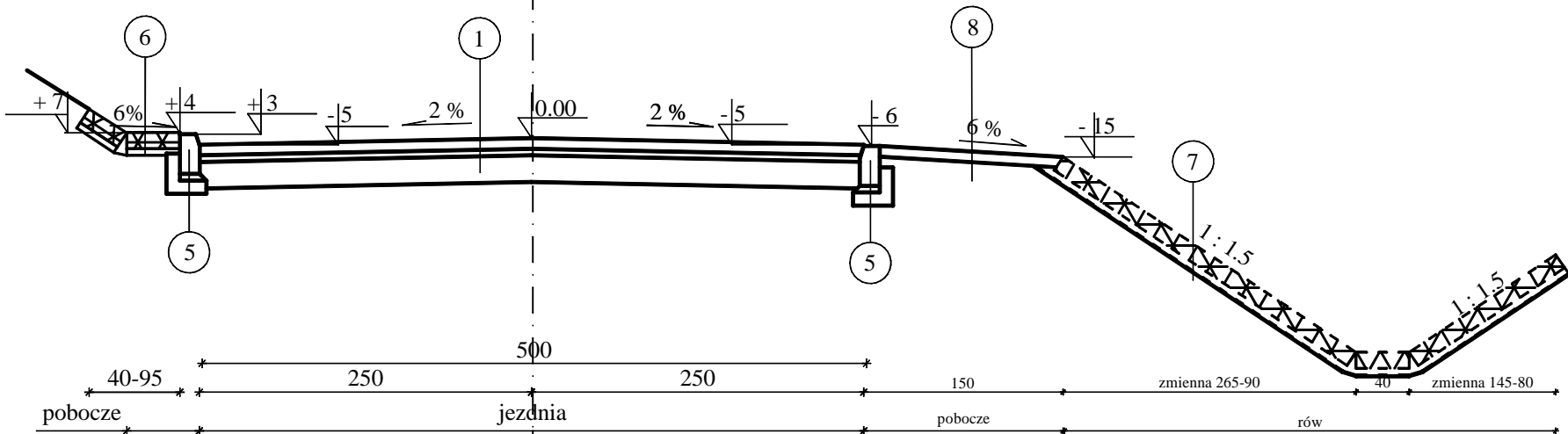
"MAŁY ŁĄCZNIK" I LEŚNA od km 0+000,00 do km 0+600,00



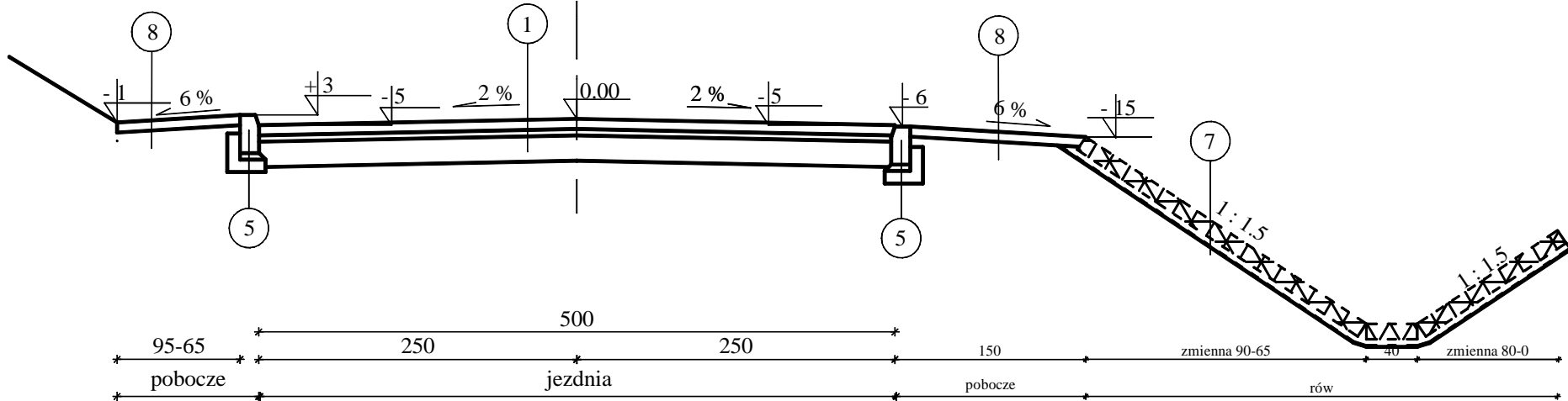
LEŚNA od km 0+600,00 do km 0+618,00



LEŚNA od km 0+618,00 do km 0+743,25

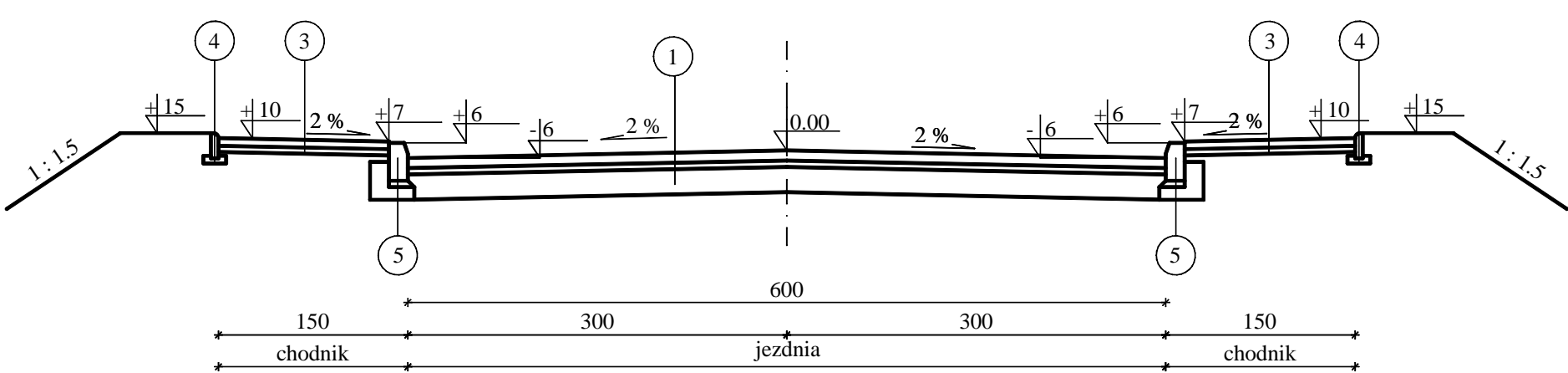


LEŚNA od km 0+743,25 do km 0+774,40

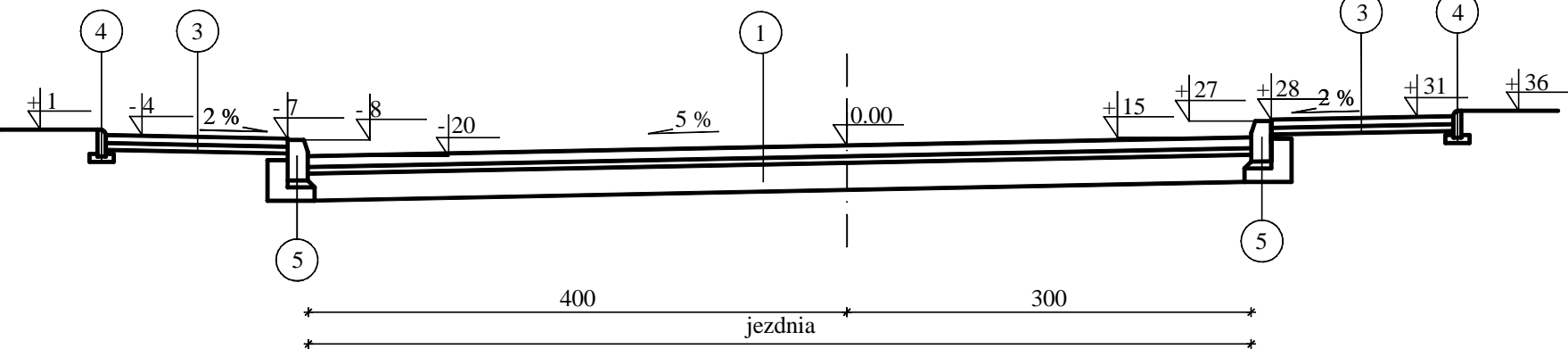


SKALA 1:50

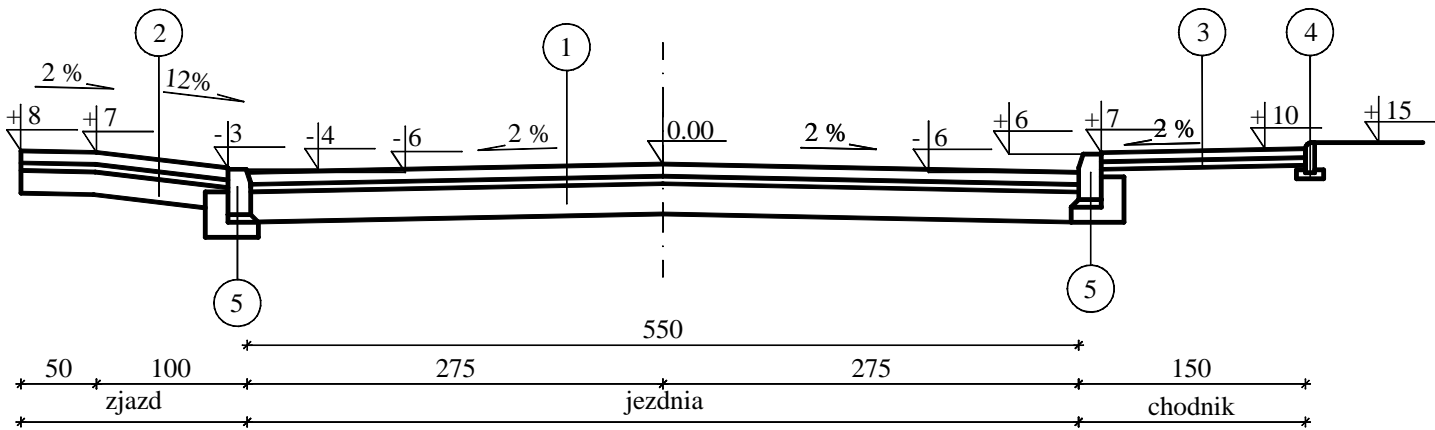
ŁĄCZNIK - na prostej



ŁĄCZNIK - na łuku



SIĘGACZ



1	
Kostka POLBRUK	8 cm
Podsyпка cementowo - piaskowa 1:4	5 cm
Podbudowa z kruszywa łamanego stabilizowanego mechanicznie	20 cm

2	
Kostka POLBRUK	8 cm
Podsyпка cementowo - piaskowa 1:4	5 cm
Podbudowa z kruszywa naturalnego	15 cm

3	
Kostka POLBRUK	6 cm
Podsyпка piaskowa	5 cm

4	
Obrzeże chodnikowe 6 x 20 cm	
Ława żwirowa	

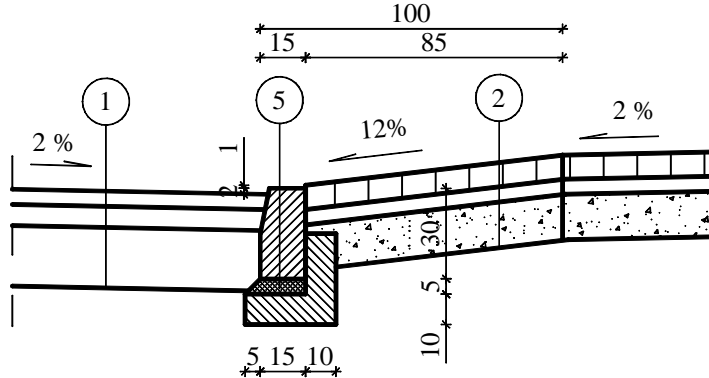
5	
Krawężnik 15x30 cm	
Podsyпка cementowo - piaskowa 1:4	5 cm
Ława betonowa z oporem z betonu B-10	

6	
Płyty betonowe ażurowe	12 cm
Podsyпка cementowo - piaskowa 1:4	5 cm

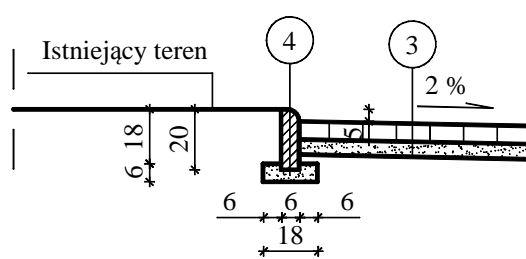
7	
Płyty betonowe ażurowe	12 cm
Podsyпка piaskowa	5 cm
Geowłóknina	

8	
Pospółka 4/8	8 cm
Grunt istniejący	

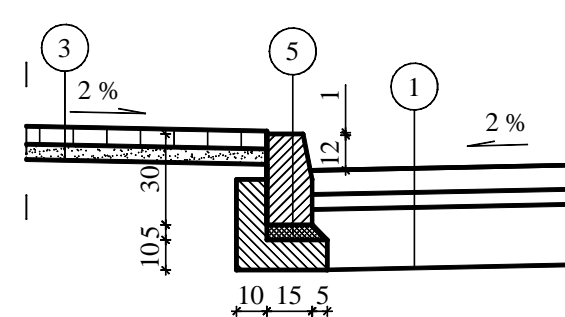
SZCZEGÓŁ KONSTRUKCYJNY NA ZJEŹDZIE



SZCZEGÓŁ KONSTRUKCYJNY - CHODNIK I OBRZEŻE



SZCZEGÓŁ KONSTRUKCYJNY - CHODNIK I KRAWĘŻNIK



INWESTOR:	Gmina Łomża, ul. Marii Curie-Skłodowskiej 1a, 18-400 Łomża		
OBIEKT:	Przebudowa drogi gminnej – ulica Leśna we wsi Podgórze		
ADRES INWESTYCJI:	Podgórze, gmina Łomża		
STADIUM:	Projekt budowlany - wykonawczy		
RYSUNEK:	Przekroje konstrukcyjne		
DATA: 11.2010	SKALA: 1:50, 1:25	RYSUNEK NR:	4
	ZESPÓŁ PROJEKTOWY:	NR UPRAWNIEN	PODPISY:
BRANŻA DROGOWA:			
PROJEKTANT:	Śławomir Pietraszkiewicz	BŁ/68/84	
WSPÓŁPRACA:	mgr inż. Izabela Kiernozek		
SPRAWDZAJACY:	mgr inż. Dariusz Lendzioszek	Łom-59	