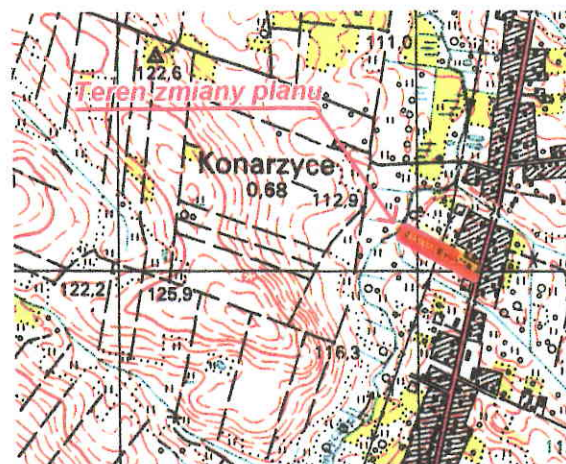


Włóknik aldehydowy na dzień 20.00.06.97

[illegible]

Miejscowy Plan Zagospodarowania Przestrzennego ZMIANA PLANU

GMINA ŁOMŻA
RYSUNEK PLANU

WIEŚ KONARZYCE

Skala 1 : 1 000

Załącznik Nr 1 do Uchwały Nr
Rady Gminy Łomża z dnia
(Dz. Urz. Woj. Podlaskiego nr poz. z dnia)









Projekt planu wyłożony był do publicznego wglądu
w Urzędzie Gminy Łomża w dniach od 23. IV do 14. V. 02

LEGENDA

FUNKCJE TERENÓW

MN	TERENY ZABUDOWY MIESZKANIOWEJ JEDNORODZINNEJ
MN^U	TERENY ZABUDOWY MIESZKANIOWO-USŁUGOWEJ
UK	TERENY USŁUG Z ZAKRESU KULTURY
KX	TERENY KOMUNIKACJI



USTALENIA REGULACYJNE

	GRANICE OPRACOWANIA
	STREFA LOKALIZACJI ZABUDOWY MIESZKANIOWEJ
	LINIE ROZGRANICZAJĄCE TERENY ŚCIŚLE OKREŚLONA
	NIEPRZEKRACZALNA LINIA ZABUDOWY
	LINIE PODZIAŁU NA DZIAŁKI BUDOWLANE
	STREF TECHNICZNA NAPOWETRZNEJ LINII ELEKTROENERGETYCZNEJ
	POSTULOWANA LOKALIZACJA BUDYNKÓW MIESZKALNYCH
	WJAZDY BRAMOWE NA DZIAŁKI

INFRASTRUKTURA TECHNICZNA

	ISTNIEJĄCE LINIE ELEKTROENERGETYCZNE NN NAPIĘTRZNE I KABLOWE
	ISTNIEJĄCA LINIA ELEKTROENERGETYCZNA 15 kV
	ISTNIEJĄCE LINIE TELEFONICZNE
	ISTNIEJĄCA SIEĆ WODOCIĄGOWA

PLAN WYKONANO
w Łomżyńskim Zespole Projektowo-
- Inwestycyjnym w Łomży
i zaewidencjonowano dn. 5.08.02
pod Nr. PM-125102 egz. Nr. 2

ŁÓDZIŃSKI ZESPÓŁ PROJEKTOWO-INWESTYCYJNY W ŁÓDZU			
18 - 400 Łódź, ul. Poznańska 141B, Tel. (086) 2 183 102, 2 183 489			
Zespół autorski	Podpis	Skala 1 : 1 000	
URBANISTYKA: mgr inż. arch. Alicja Mieszkowska Nr upr. 242/88		ZMIANA MIEJSCOWEGO PLANU ZAGOSPODAROWANIA PRZESTRZENNEGO GMINY ŁÓDŹ	
		KONARZYCE	
ŚRODOWISKO PRZYRODNICZE: mgr inż. Ryszard Serwacki		Data	
		rozpoczęła	zakończona
		1990	