

Załącznik Nr 2 do Uchwały Nr xxxv/191/02
Rady Gminy Łomża z dnia 25.08.2002 r.
(Dz. Urz. Woj. Podlaskiego nr 34, poz. 867 z dnia 28.07.2002)

Projekt planu wyłożony był do publicznego wglądu
w Urzędzie Gminy Łomża w dniach od 23.10 do 14.V.02

Miejscowy Plan Zagospodarowania Przestrzennego ZMIANA PLANU

GINA ŁOMŻA
RYSUNEK PLANU

WIEŚ KONARZYCE
Skala 1 : 2 000

MAPA DO CELÓW PROJEKTOWYCH

skala 1:1000

w: KONARZYCE
powiat: łomżyński
sekcja mapy 244.322.051

Niniejszy wótmik sporządził geodeta uprawniony
mgr inż. Bogdan Długolecki na podstawie pomiaru
uzupełniającego wykonanego w marcu 2001 roku

Wótmik aktualny na dzień 15.03.2001 r.

Wykonawca:

GEODETA UPRAWNIONY
Zaśw. MGP I B nr 9315
mgr inż. Bogdan Długolecki
ul. Ks. Janusza 18/23
18-404 Łomża

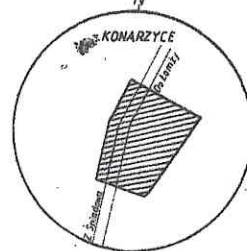
B. Długolecki

Łomża dn 28.08.2002r.
Robota nr: 9315/18/01

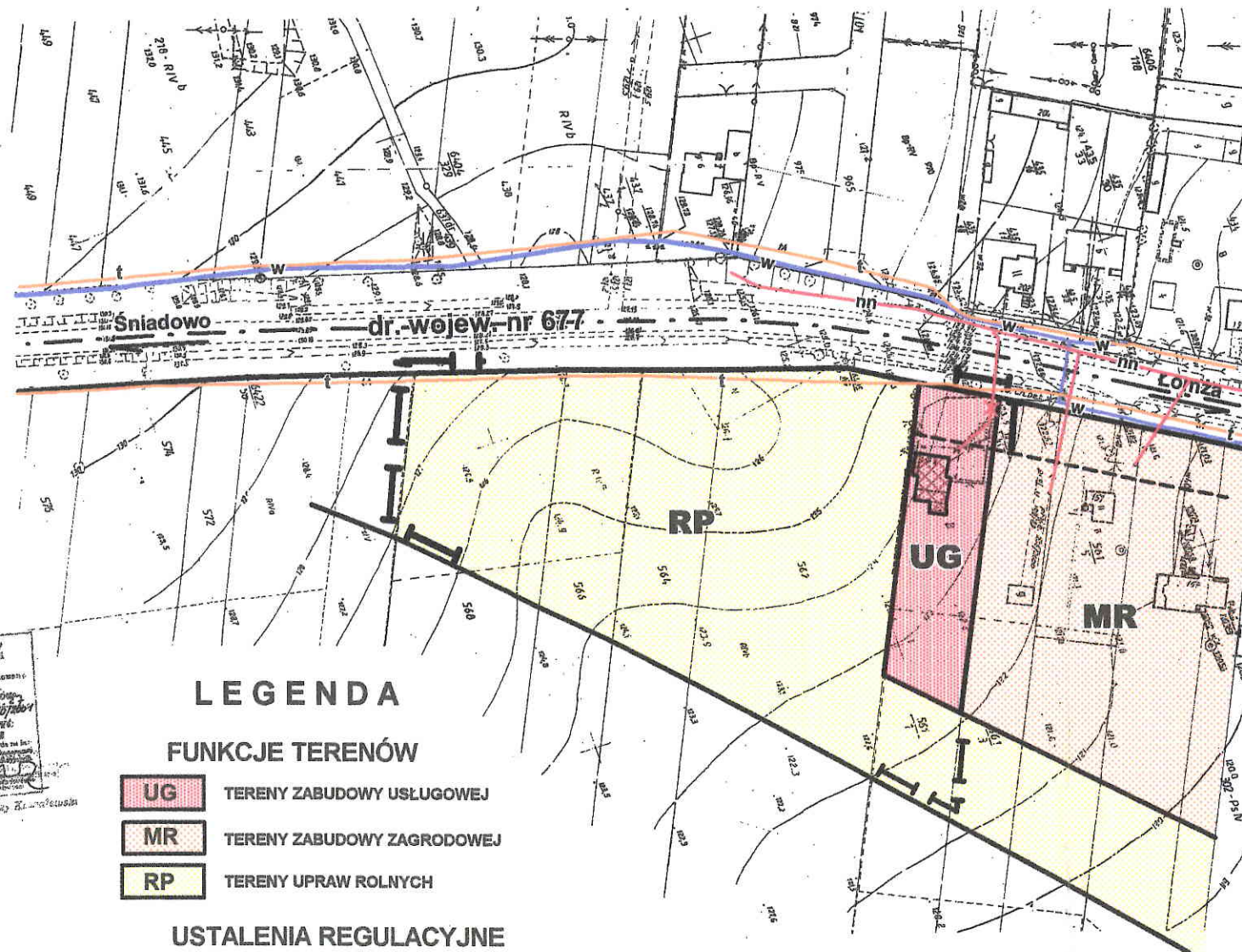
Nie wykazuje się istnienia w terenie innych przedmiotów, o których
mowa w art. 17 ust. 1 pkt 2 ustawy z dnia 27.07.2002 r. (Ustawa
Prawo Geodezyjne i Kartograficzne - Dz. U. 30/1988, poz. 163)

Wszelkie obiekty budowlane podlegają wyłączeniu
przez jednostki wykonawstwa geodezyjnego lub
przez osoby fizyczne posiadające uprawnienia na
wykonywanie robót geodezyjnych.

SZKIC ORIENTACYJNY
Skala 1:10 000



Starostwo Powiatowe w Łomży
Powiatowy Ośrodek Dokumentacji
Geodezyjnej i Kartograficznej
W opisie oznaczonym kółkami
zaznaczono granice mapy, w których
dokonano pomiarów i ustalono granice
działalności geodezyjnej w dniu 28.08.2002 r.
NOWA KARTA MAPY MOŻE SŁUżyć
DO CELÓW PROJEKTOWYCH
W opisie oznaczonym kółkami
zaznaczono granice mapy, w których
dokonano pomiarów i ustalono granice
działalności geodezyjnej w dniu 28.08.2002 r.
Łomża
mgr inż. Bogdan Długolecki



LEGENDA

FUNKCJE TERENÓW

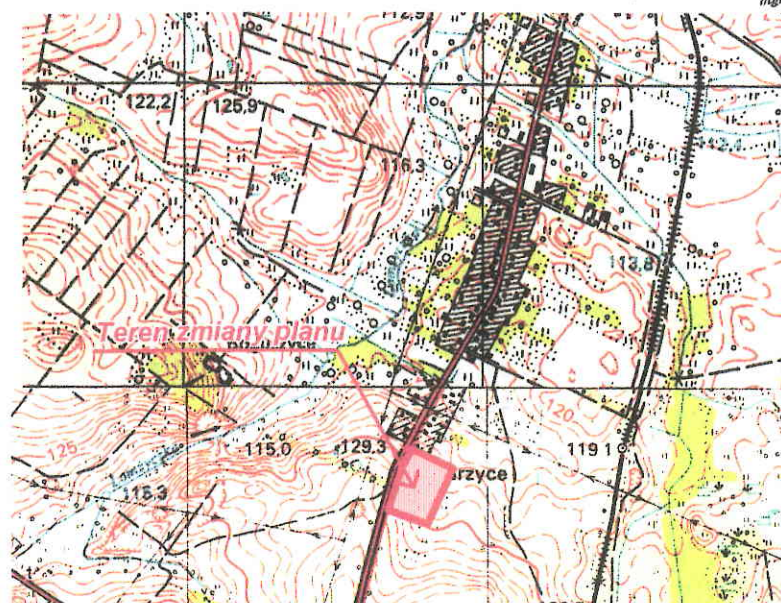
- UG TERENY ZABUDOWY USŁUGOWEJ
- MR TERENY ZABUDOWY ZAGRODOWEJ
- RP TERENY UPRAW ROLNYCH

USTALENIA REGULACYJNE

- GRANICE OPRACOWANIA
- LINIE ROZGRANICZAJĄCE TERENY
ŚCIŚLE OKREŚLONE
- NIEPRZEKRACZALNA LINIA ZABUDOWY
- ADAPTOWANY BUDYNEK USŁUGOWY
Z CZĘŚCIĄ MIESZKALNĄ

INFRASTRUKTURA TECHNICZNA

- nn ISTNIEJĄCE NAPIEWETRZNE LINIE
ELEKTROENERGETYCZNE NN
- t ISTNIEJĄCE LINIE TELEFONICZNE
- w ISTNIEJĄCA SIEĆ WODOCIĄGOWA



ŁOMŻYŃSKI ZESPÓŁ PROJEKTOWO-INWESTYCYJNY W ŁOMŻY		
18 - 400 Łomża, ul. Poznańska 141B, Tel. (086) 2 183 102, 2 183 489		
Zespół autorski	Podpis	Skala 1 : 1 000
URBANISTYKA: mgr inż. arch. Alicja Mieszkowska Nr upr. 242/88	<i>[Podpis]</i>	ZMIANA MIEJSCOWEGO PLANU ZAGOSPODAROWANIA PRZESTRZENNEGO GMINY ŁOMŻA
ŚRODOWISKO PRZYRODNICZE: mgr inż. Ryszard Serwatka		KONARZYCE
		Data
		rozpoczęcia
		zakończenia

PLAN WYKONANO
w Łomżyńskim Zespole Projektowo-
Inwestycyjnym w Łomży
i zaewidencjonowano dn. 5.08.02
pod Nr PM-175/02 egz. Nr 2