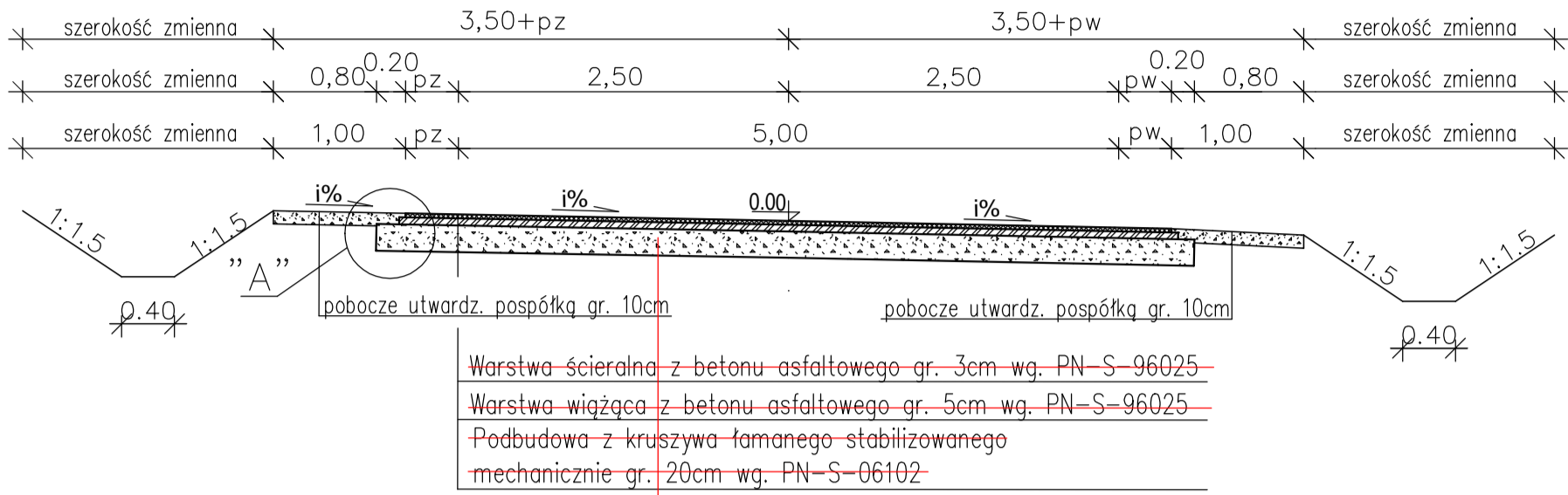


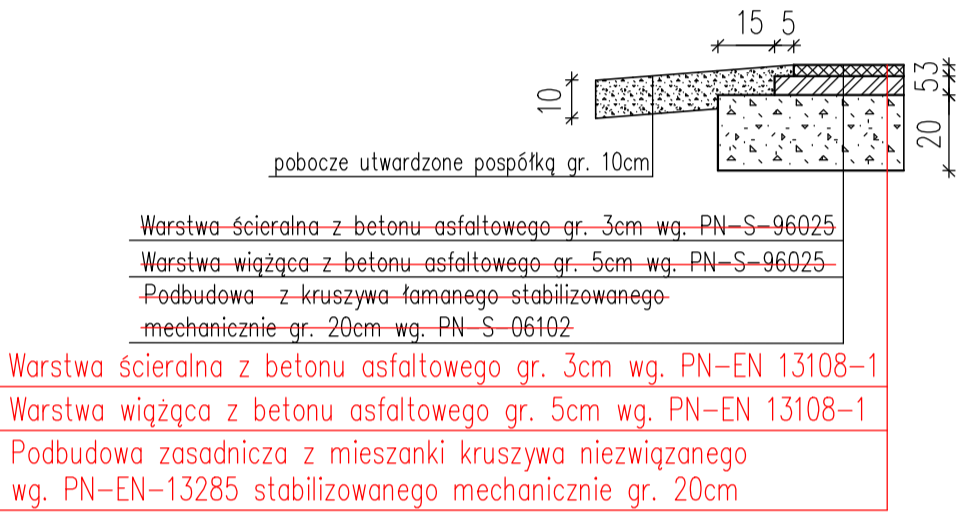
PRZEKRÓJ NORMALNY 1 SKALA 1:50

od km 0+005,23 do km 0+024,62  
od km 0+033,72 do km 0+058,24  
od km 0+346,42 do km 0+373,74  
od km 0+384,78 do km 0+400,61  
od km 0+419,44 do km 0+434,96  
od km 0+843,65 do km 0+866,83



SZCZEGÓŁY KONSTRUKCYJNE  
skala 1:20

SZCZEGÓŁ KONSTR. "A"

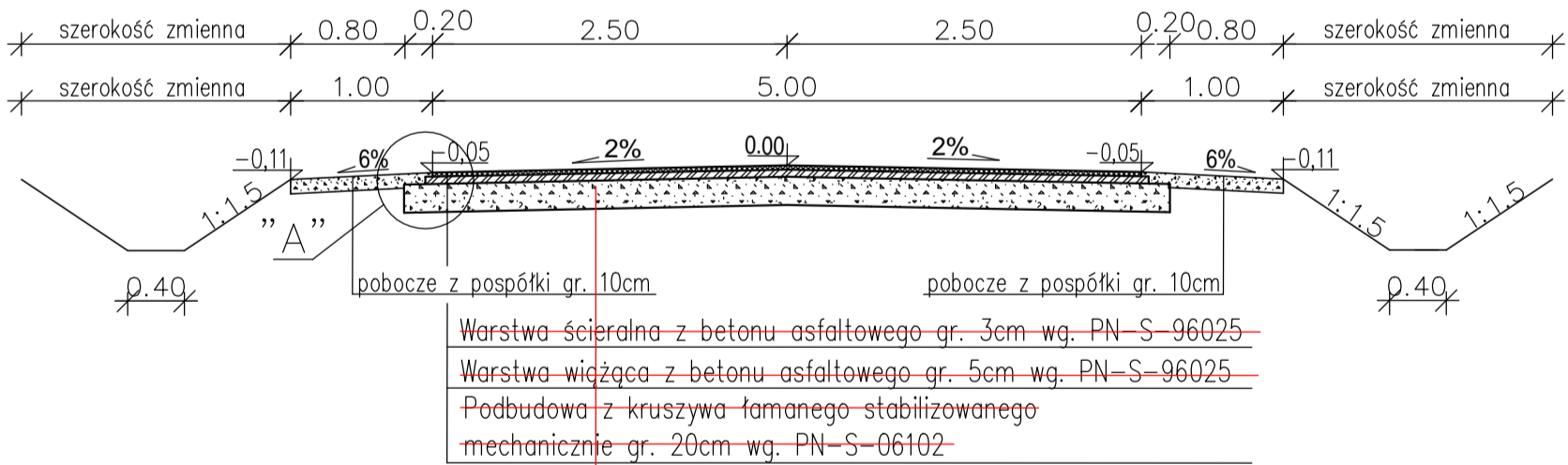


- Uwaga:
- głębokość i lokalizacja rowów wg rzędnych na rys. 2, 4 i 5
  - i, pw, pz wg. oznaczeń na rysunku nr 2

 <b>ZPI „LAZAR”</b> <small>ZPI „LAZAR” Adam Łazarski, 18-400 Łomża, ul. Kierzkowa 118A tel. 086-2180244, kom. 607913126 NIP: 718-111-06-86 REGON: 20047783</small>			
Nazwa i adres inwestycji	Rozbudowa i przebudowa drogi gminnej nr 105714B – Milewo - droga powiatowa nr 1938B		
Inwestor	WÓJT GMINY ŁOMŻA		
<b>PRZEKROJE NORMALNE</b>			
Nazwa rysunku			
Data opracowania: 07/2010 r.	Faza: P.W.	Skala: 1:50	Nr rys. 3/1
Brancha	Imię i nazwisko	Nr uprawnień Izba inż.	Podpis
Drogowa: autor	mgr inż. Adam Łazarski	UAN 7342-38/92 POL/BD/1800/01	
Sprawdził	mgr inż. Janusz Nowakowski	UAN 7342-113/92 POL/BD/0349/03	

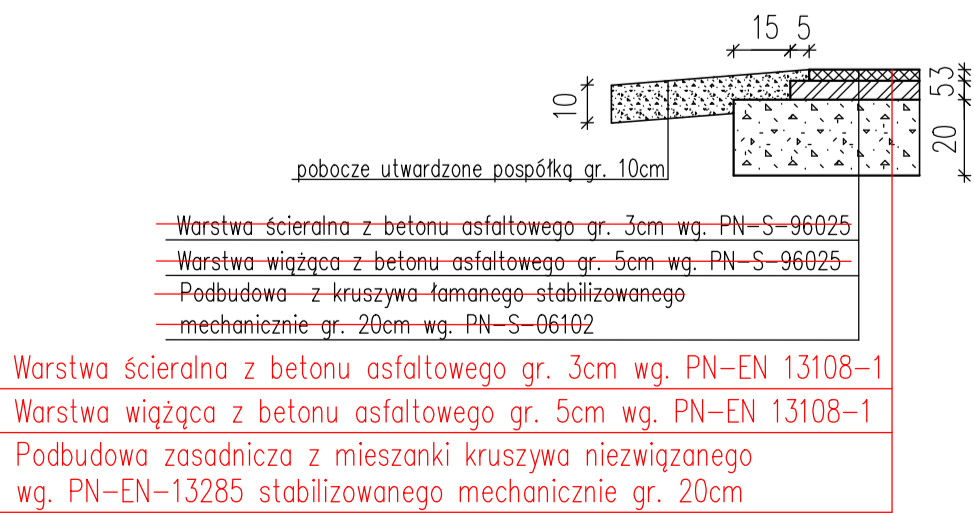
PRZEKRÓJ NORMALNY 2 SKALA 1:50

od km 0+088,24 do km 0+316,42  
od km 0+459,96 do km 0+813,65  
od km 0+896,83 do km 1+710,16



SZCZEGÓŁY KONSTRUKCYJNE  
skala 1:20

SZCZEGÓŁ KONSTR. "A"



- Uwaga:
- głębokość i lokalizacja rowów wg rzędnych na rys. 2, 4 i 5
  - i, pw, pz wg. oznaczeń na rysunku nr 2

 <b>ZPI „LAZAR”</b> <small>ZPI „LAZAR” Adam Łazarski, 18-400 Łomża, ul. Kierzkowa 118A tel. 086-2180244, kom. 607913126 NIP: 718-111-06-86 REGON: 20047783</small>			
Nazwa i adres inwestycji	Rozbudowa i przebudowa drogi gminnej nr 105714B – Milewo - droga powiatowa nr 1938B		
Inwestor	WÓJT GMINY ŁOMŻA		
<b>PRZEKROJE NORMALNE</b>			
Nazwa rysunku			
Data opracowania: 07/2010 r.	Faza: P.W.	Skala: 1:50	Nr rys. 3/2
Brancha	Imię i nazwisko	Nr uprawnień Izba inż.	Podpis
Drogowa: autor	mgr inż. Adam Łazarski	UAN 7342-38/92 POL/BD/1800/01	
Sprawdził	mgr inż. Janusz Nowakowski	UAN 7342-113/92 POL/BD/0349/03	